



COMMUNAUTE D'AGGLOMERATION SEINE-EURE

Plan Local d'Urbanisme Intercommunal valant Programme Local de l'Habitat

4h. Annexe n°16 : Sites archéologiques

Document de travail – version pour Arrêt – Décembre 2018



PRÉFECTURE DE LA RÉGION HAUTE-NORMANDIE

ARRÊTÉ
portant délimitation de zonage archéologique

Copie conforme
à l'original

Le Préfet de la région de Haute-Normandie
Préfet de la Seine-Maritime

Vu, le Livre V du Code du Patrimoine;

Vu, le décret n° 2004-490 du 3 juin 2004 relatif aux procédures administratives et financières en matière d'archéologie préventive ;

Considérant que les éléments justificatifs portés en annexe du présent arrêté attestent la présence de vestiges archéologiques nombreux ou importants sur l'ensemble des communes citées en objet; que leur protection implique que l'ensemble ou une partie des dossiers de de permis de construire, de permis d'aménager et les décisions de réalisation de ZAC conformément aux articles R. 311-7 et suivants du code de l'urbanisme portant sur ces terrains soient transmis au préfet de Région ; tel qu'il est prévu aux articles 1 et 2 du présent arrêté.

ARRETE

Article 1 :

Est institué un zonage archéologique, soumis aux seuils prévus dans l'article 2, sur les communes de : Acquigny, Ailly, Alizay, Amfreville-sous-les-Monts, Amfreville-sur-Iton, Andé, Canappeville, Connelles, Crasville, Criquebeuf-sur-Seine, Les Damps, Flipou, Fontaine-Bellenger, La Haye-le-Comte, La Haye-Malherbe, Herqueville, Heudebouville, Hondouville, Igoville, Incarville, Léry, Le Manoir, Martot, Le Mesnil-Jourdain, Montauve, Muids, Pinterville, Pont-de-l'Arche, Porte-Joie, Poses, Quatremare, Saint-Etienne-du-Vauvray, Saint-Pierre-du-Vauvray, Surville, Tostes, Tournedos-sur-Seine, Val-de-Reuil, Le Vaudreuil, Vatteville, Vieux-Villez, Vironvay dans l'Eure et de Freneuse, Sotteville-sous-le-Val, Tourville-la-Rivière en Seine-Maritime.

Article 2 :

Toutes les demandes de permis de construire et d'aménager concernant les projets dont le terrain assiette est de surface égale ou supérieure à 10 000 m² devront être transmises pour avis au préfet de Région.

Article 3 :


Le présent arrêté sera adressé aux préfets des départements de l'Eure et de Seine-Maritime aux fins de publication au Recueil des actes administratifs de la préfecture, ainsi qu'aux maires des communes concernées aux fins d'affichage en mairie pendant un délai d'un mois minimum.

Article 4 :

Le Directeur Régional des Affaires Culturelles est chargé de l'exécution du présent arrêté.

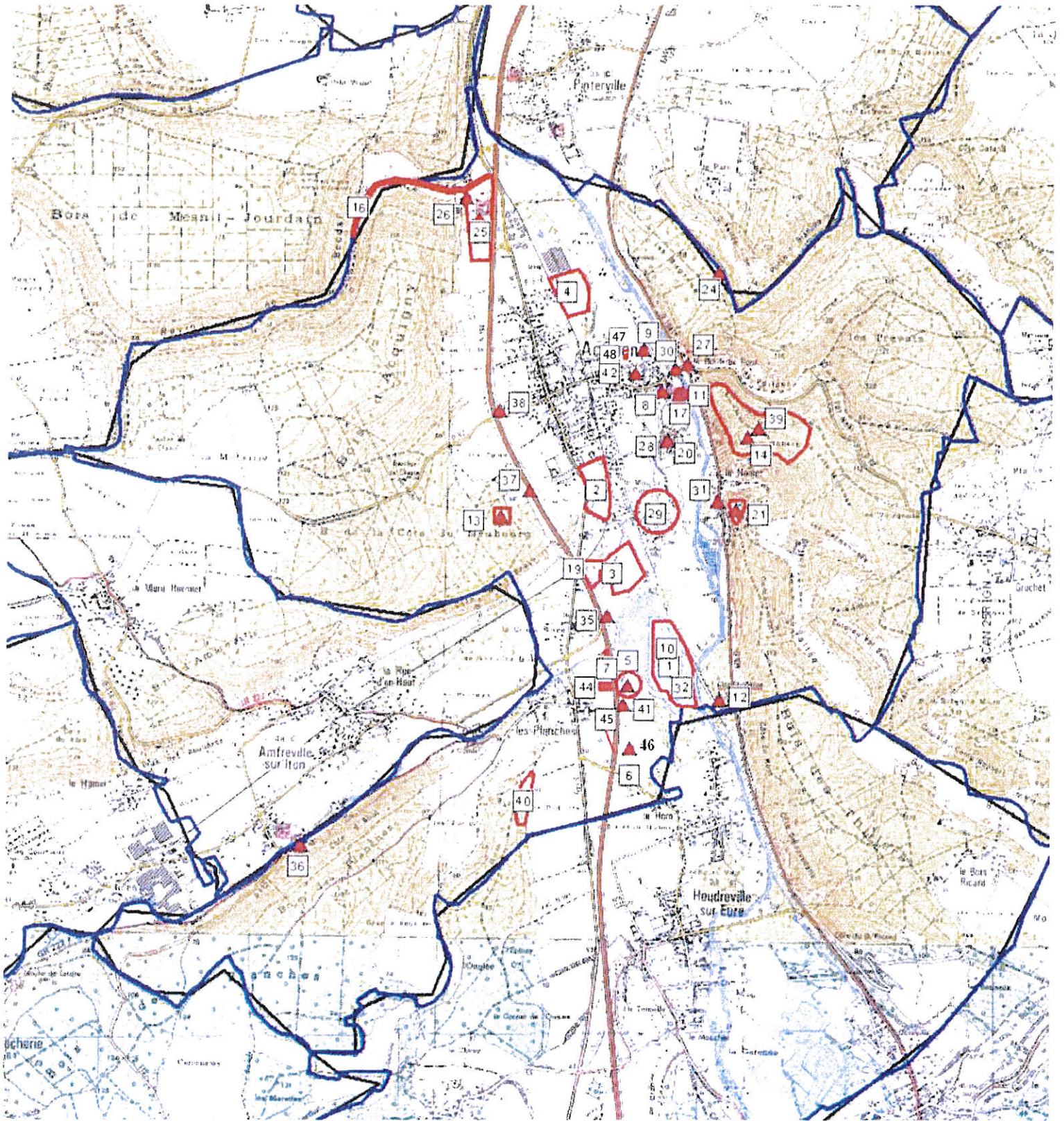
Fait à Rouen, le

Le Préfet 14 MAI 2009




Rémi CARON

ACQUIGNY : données archéologiques



Cartographie SPA Haute-Normandie



Entités archéologiques

Base archéologique nationale Patriarche

Commune de ACQUIGNY (27) : 48 entité(s) trouvée(s)

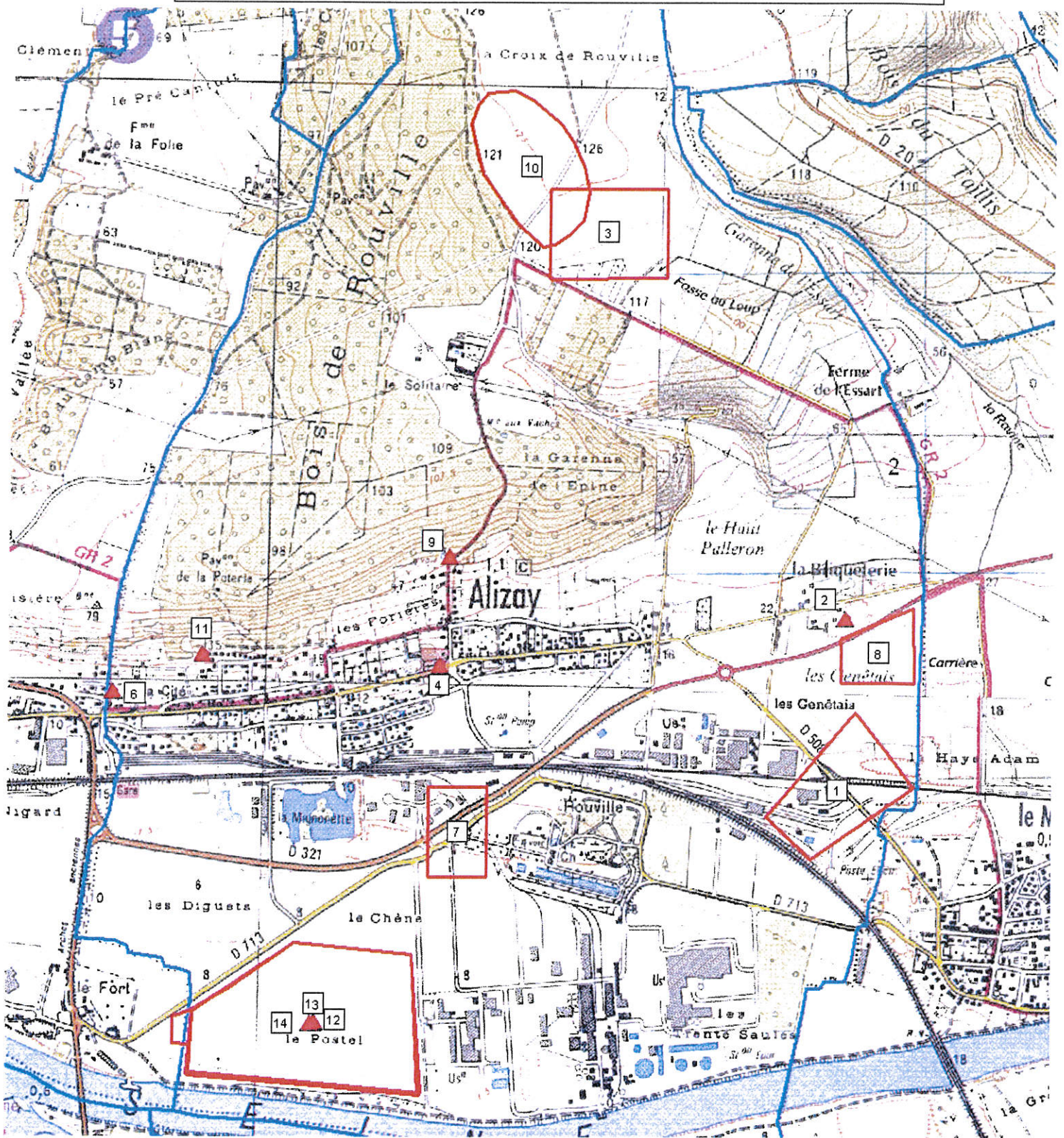
N°	Identification	code nat.
1	ACQUIGNY / / L'Onglais / occupation / Mésolithique	17155
2	ACQUIGNY / / Le Moulin Potel, La Sente Herpin / occupation / îlot / Gallo-romain	172088
3	ACQUIGNY / / La Grosse Borne, Le Moulin Potel 2, La Planche Jobet / Epoque indéterminée / enclos	172089
4	ACQUIGNY / / Les Petits Sablons / occupation / Gallo-romain	175437
5	ACQUIGNY / / Les Diguets, La Noé / occupation / Second Age du fer - Haut-empire	173375
6	ACQUIGNY / / La Noé / occupation / Paléolithique supérieur final	173376
7	ACQUIGNY / / Les Planches / parcellaire / Epoque indéterminée	173877
8	ACQUIGNY / Eglise Sainte-Cécile / / église / Moyen-âge classique - Epoque moderne	174354
9	ACQUIGNY / / Le Village / Epoque indéterminée / aménagement indéterminé	175201

10	ACQUIGNY / La Ballastière / L'Onglais / sépulture / Age du bronze	175438
11	ACQUIGNY / Château d'Acquigny / / château non fortifié / Epoque moderne	175439
12	ACQUIGNY / CROIX DE SAINT-MAUXE / / architecture religieuse / Epoque moderne	175440
13	ACQUIGNY // Bois de la Côte du Neubourg / Néolithique / mobilier lithique	175441
14	ACQUIGNY // Chateau Robert / défense / Epoque indéterminée	175442
15	ACQUIGNY // Près de la Mare Courante, au nord de Becdal / enceinte / Epoque indéterminée	175443
16	ACQUIGNY / / La Vallée du Ruisseau, Becdal / aqueduc / Gallo-romain	175444
17	ACQUIGNY / / Château / Gallo-romain / monnaies	175445
18	ACQUIGNY // Les Planches / Gallo-romain / mobilier indéterminé	175446
19	ACQUIGNY // Triage de la Sente-Herpin / dépôt monétaire / Gallo-romain	175447
20	ACQUIGNY / Prieuré Saint-Mauxe et Saint-Vénérand / Saint-Mauxe / prieuré / Moyen-âge	175448
21	ACQUIGNY / Ruines de Cambremont / Le Hamet / manoir / Moyen-âge classique - Epoque moderne	175449
22	ACQUIGNY / Moulin des Planches / Planches / moulin à eau / Moyen-âge	175450
23	ACQUIGNY /// pont / Moyen-âge classique - Epoque moderne	175451
24	ACQUIGNY / MANOIR DU CAMP JACQUET // manoir / Moyen-âge	175452
25	ACQUIGNY / Manoir de Becdal / Becdal, le long de la nationale 154 / manoir / Epoque moderne	175453
26	ACQUIGNY / Chapelle Saint-Claude et Sainte-Marie Madeleine / Becdal / chapelle / Moyen-âge classique - Epoque moderne	175454

27	ACQUIGNY / Manoir dit l'ancienne prison / Le Bout du Pont / manoir / Moyen-âge	175455
28	ACQUIGNY / Chapelle Saint Mauxe / Saint Mauxe / chapelle / Epoque moderne	175456
29	ACQUIGNY / Chapelle Saint-Lambert / Le Moulin Potel (IGN), Saint-Lambert (cad) / chapelle / Epoque moderne	175457
30	ACQUIGNY / Pont d'Acquigny / Près du parc du château / pont / Moyen-âge	175458
31	ACQUIGNY / Le Moulin du Hamet / Le Hamet / moulin à eau / Epoque moderne	175459
32	ACQUIGNY / / L'Onglais / économie / Epoque moderne	177676
33	ACQUIGNY / Eglise Notre-Dame / Les Planches / église / Epoque moderne	177677
34	ACQUIGNY // Bord de la Route D 836, face au château / Moyen-âge ? / cave	177678
35	ACQUIGNY // La Grosse Borne, l'Onglais / Néolithique ? / bloc	177679
36	ACQUIGNY // Bois des Planches, Bois d'Aliot / Moyen-âge / cave	177680
37	ACQUIGNY / Voie rapide Evreux-Louviers / Le Bois de la Côte du Neubourg / occupation / Paléolithique	17154
38	ACQUIGNY / BRIQUETERIE LANGLOIS / LES FAUX / gisement paléontologique / Paléolithique	171201
39	ACQUIGNY / CHATEAU ROBERT / / éperon barré / Age du fer	175436
40	ACQUIGNY // Les Diguets / Paléolithique ancien / mobilier lithique	178327
41	ACQUIGNY // Les Diguets / atelier de taille / Paléolithique supérieur	179687
42	ACQUIGNY // rue de la Gourmandise / atelier de potier / Moyen-âge classique	1710586
43	ACQUIGNY // Le hamet / occupation / Gallo-romain	1711519

44	ACQUIGNY / / Les Planches / Époque indéterminée / enclos	1712196
45	ACQUIGNY / / Les Planches / chemin / Époque indéterminée	1712197
46	ACQUIGNY / Les Diguets / / nécropole / Age du bronze final	1712421
47	ACQUIGNY / / Rue de la Gourmandise / occupation / Moyen-âge classique	1713036
48	ACQUIGNY / / Rue de la Gourmandise / Bas moyen-âge - Époque moderne / puits	1713037

ALIZAY: données archéologiques



Objet : P.L.U. de la commune de ALIZAY (27)

(Les coordonnées X et Y des centroïdes sont exprimées en : Lambert 1)

(Les coordonnées X et Y des centroïdes sont exprimées en : Lambert 2 étendu)

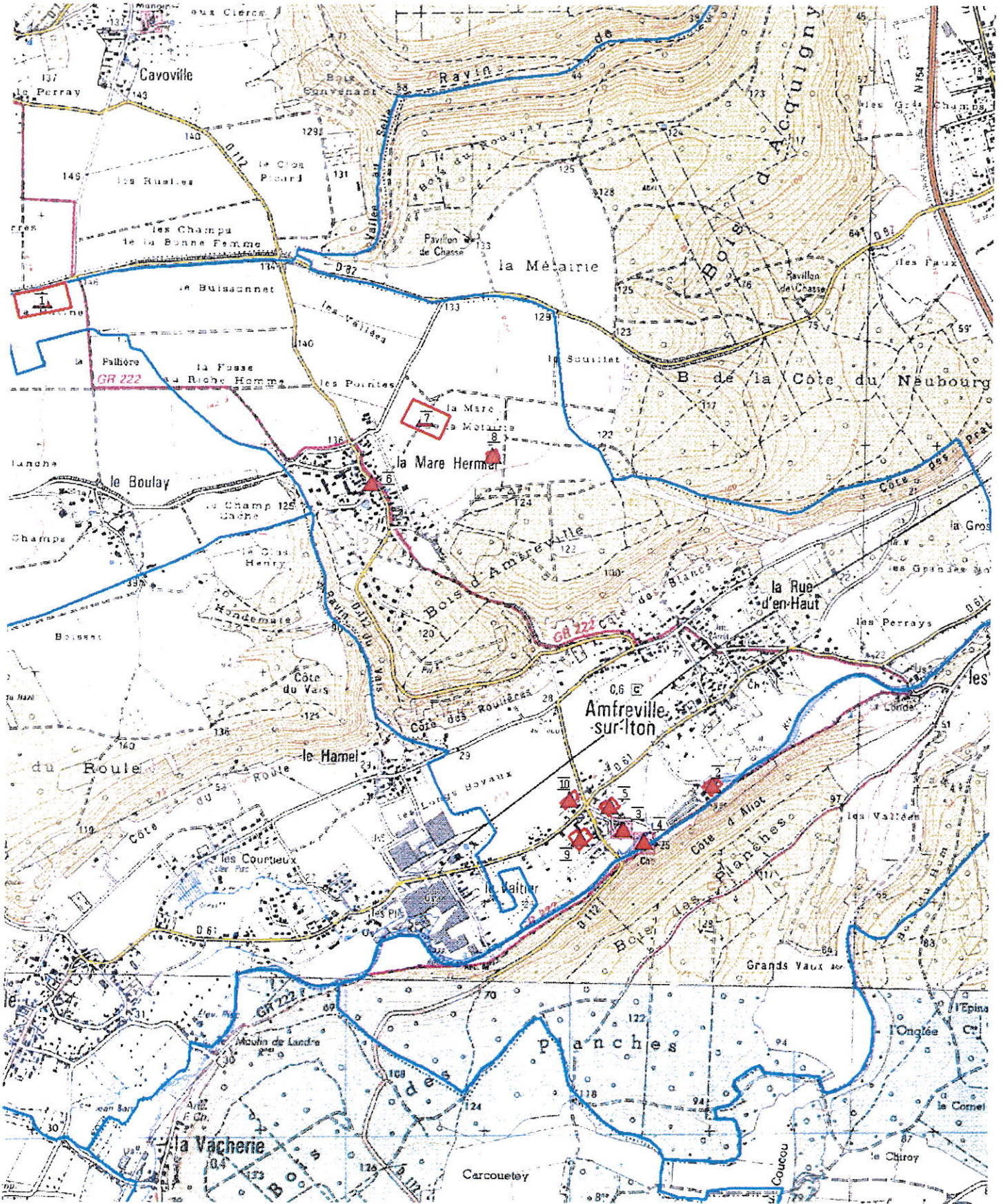
N°	Identification	code nat.	X	Y
1	ALIZAY / / La Gutte / nécropole / Age du fer - Gallo-romain	171022	516898	1180290
2	ALIZAY / Briqueterie Depitre / / Paléolithique moyen / mobilier lithique	17132	516837	2481117
3	ALIZAY / / Fosse au Loup / parcellaire / Epoque indéterminée	175511	516100	1182150
4	ALIZAY / Eglise Saint Germain / sur la commune / église / Moyen-âge classique - Epoque moderne	176561	515540	1180710
6	ALIZAY / Nécropole HMA / Le Camp Blanc / cimetière / Haut moyen-âge	176563	514440	1180620
7	ALIZAY / Sablières / Les Sablons / gisement paléontologique / Paléolithique moyen	17131	515600	1180150
8	ALIZAY / / Les Genétais / communication / Moyen-âge classique - Epoque moderne	178308	517035	1180752
9	ALIZAY / / Les Forières / nécropole / Haut moyen-âge	1710928	515487	2481325
11	ALIZAY / / sente de la justice / sépulture / Haut moyen-âge	1712124	514652	2480998
12	ALIZAY / / Le postel / occupation / Mésolithique	1712125	515037	2479763
13	ALIZAY / / Le postel / occupation / Néolithique ancien - Néolithique final	1712126	515040	2479768

14	ALIZAY / / Le Postel / occupation / sépulture / Age du bronze final - Premier Age du fer	1712127	515024	2479764
----	--	---------	--------	---------

EA non localisée(s) : les coordonnées X et Y sont celles du centre de la commune

N°	Identification	code nat.	X	Y
5	ALIZAY / Motte castrale / / motte castrale / Moyen-âge	176562	515785	2481590

AMFREVILLE SUR ITON: données archéologiques



IGN SCANES

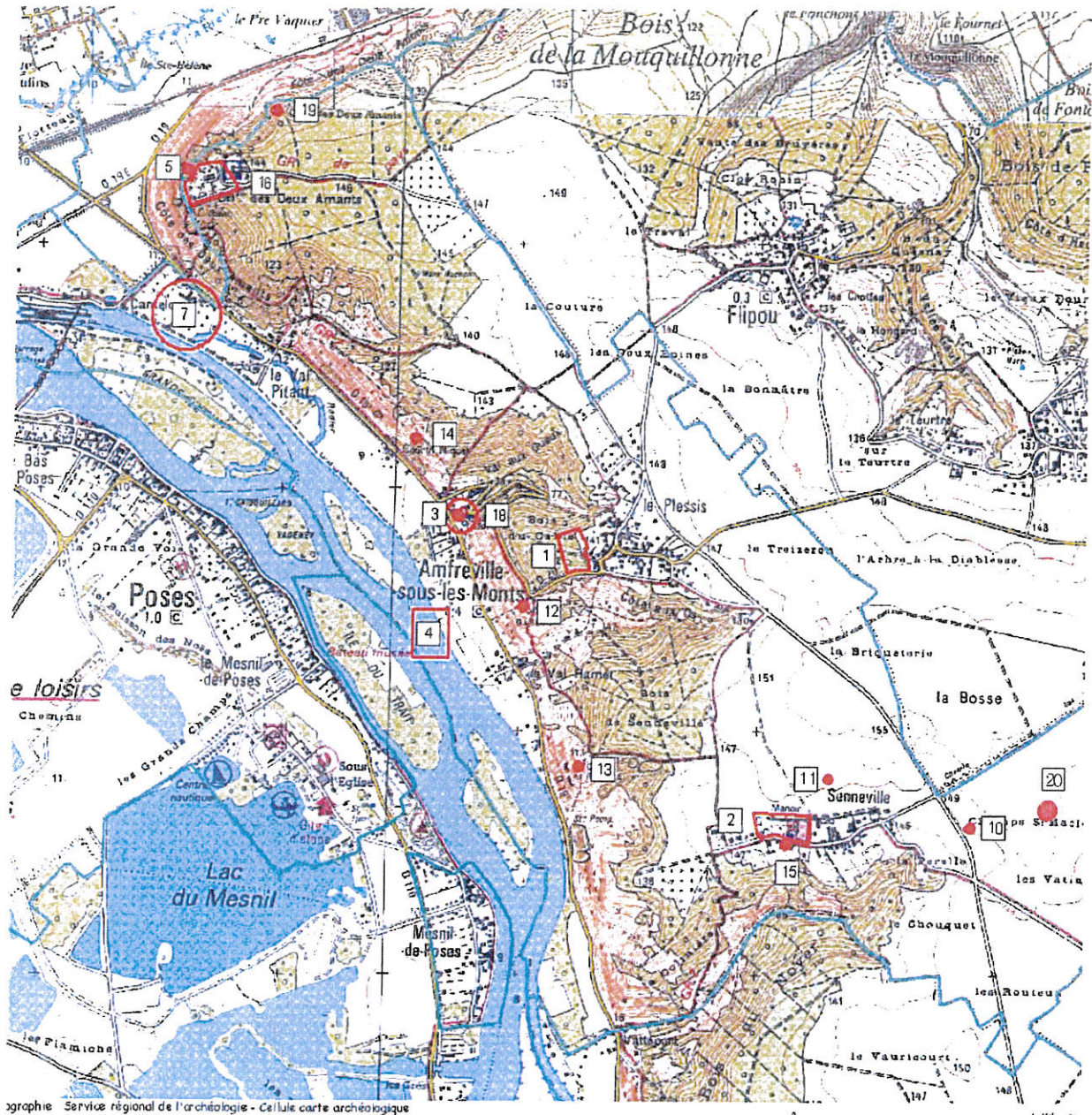
Objet : P.L.U. de la commune de AMFREVILLE-SUR-ITON (27)

(Les coordonnées X et Y des centroïdes sont exprimées en : Lambert 2 étendu)

N°	Identification	code nat.	X	Y
1	AMFREVILLE-SUR-ITON / / La Vatine / villa / Gallo-romain	17268	510936	2463861
2	AMFREVILLE-SUR-ITON / Moulin des Quatremares / Les Quatremares / moulin à eau / Bas moyen-âge	175460	513934	2461740
3	AMFREVILLE-SUR-ITON / Eglise Notre-Dame / / église / Moyen-âge	175461	513535	2461545
4	AMFREVILLE-SUR-ITON / / Près de l'Eglise / château non fortifié / Epoque moderne	175462	513628	2461491
5	AMFREVILLE-SUR-ITON / Ferme du Château / / ferme / Epoque contemporaine	175463	513474	2461646
6	AMFREVILLE-SUR-ITON / / La Mare Hermier / chapelle / Moyen-âge classique - Epoque moderne	175464	512397	2463064
7	AMFREVILLE-SUR-ITON / / La Mare de la Métairie 1 / Gallo-romain / bâtiment	179041	512635	2463347
8	AMFREVILLE-SUR-ITON / / La Mare de la Métairie 2 / Gallo-romain / bâtiment	179042	512939	2463185

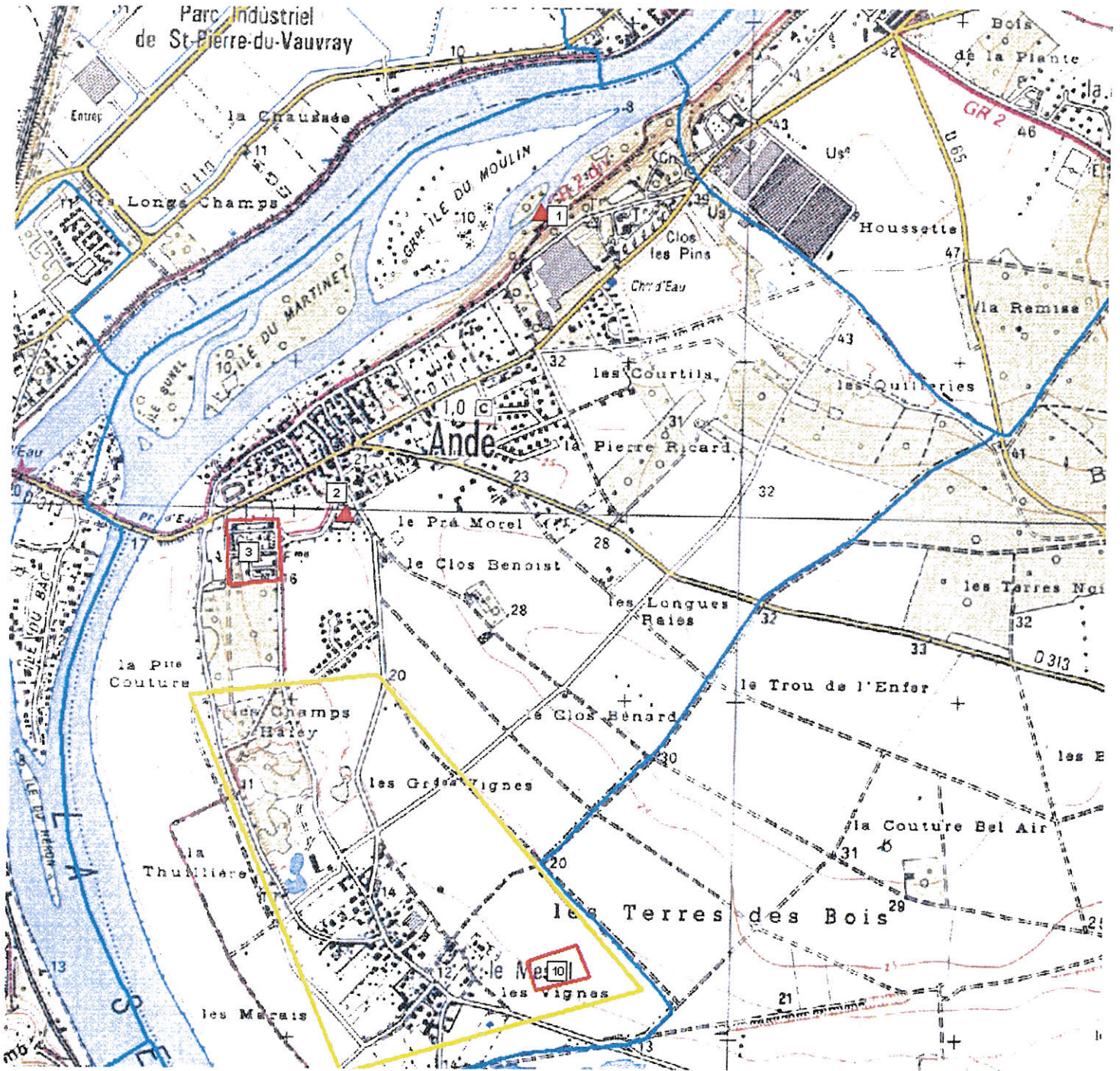
9	AMFREVILLE-SUR-ITON / / Route d'Evreux / Néolithique final - Age du bronze ancien / Lithique (181), céramique (3), faune (50)	1712419	513345	2461506
10	AMFREVILLE-SUR-ITON / / Rue de la Croix aux Loups / occupation / Moyen-âge classique - Bas moyen-âge	1713076	513295	2461675

AMFREVILLE-SOUS-LES-MONTS (27) -
sites archéologiques recensés
(données Patriarche)



- 1 - Bois du Cable - Enceinte fortifiée - attribution chronologique incertaine (âge du Fer / Moyen Age)
- 2 - Manoir de Senneville - 16e / 17e s. / classé MH le 03.07.1975
- 3 - Eglise Saint-Michel - 16e s.
- 4 - Lit de Seine - Mobilier de dragage - Néolithique (découverte fortuite, 1892)
- 5 - Côte des deux Amants - Mobilier - Age du Bronze final (découverte fortuite, 1898)
- 6 - Hameau du Grand et Petit Thuit - Anciennes substructions gallo-romaines (NON LOCALISE)
- 7 - Canteloup - découverte en 1841 d'un casque - Second âge du Fer
- 8 - Mondane - Sarcophages - Haut Moyen Age ? (NON LOCALISE)
- 9 - Le Plessis - Sarcophages et inhumations - Datation indéterminée (NON LOCALISE)
- 10 - La Pérelle - Villa gallo-romaine (prospéction aérienne, 1994)
- 11 - Senneville / Sente de Flipou - Enclos indéterminé (prospéction aérienne, 1995)
- 12 - La Roche Bondin - Aménagement troglodytique / poste de guet - Datation indéterminée (prospéction au sol, 1993/1994)
- 13 - La Roche Arcline - Aménagement troglodytique / poste de guet - Datation indéterminée (prospéction au sol, 1993/1994)
- 14 - Court Niquet - Aménagement troglodytique / poste de guet - Datation indéterminée (prospéction au sol, 1993/1994)
- 15 - Eglise Saint-Maclou - 13e s. / nombreux remaniements 16e-18e s.
- 16 - Côte des deux Amants - Prieuré de chanoines - fondé au 12e s. (détruit) / reconstruit au 17e s. (aujourd'hui château moderne)
- 17 - Bois de Canteloup - Indices d'occupation gallo-romaine (découverte fortuite, 1903)
- 18 - Derrière l'église d'Amfreville - Sarcophages et inhumations - datation indéterminée (1899)
- 19 - Butte des deux Amants - Motte castrale - Moyen Age
- 20 - enclos et parcellaire - prospection aérienne

ANDE: données archéologiques

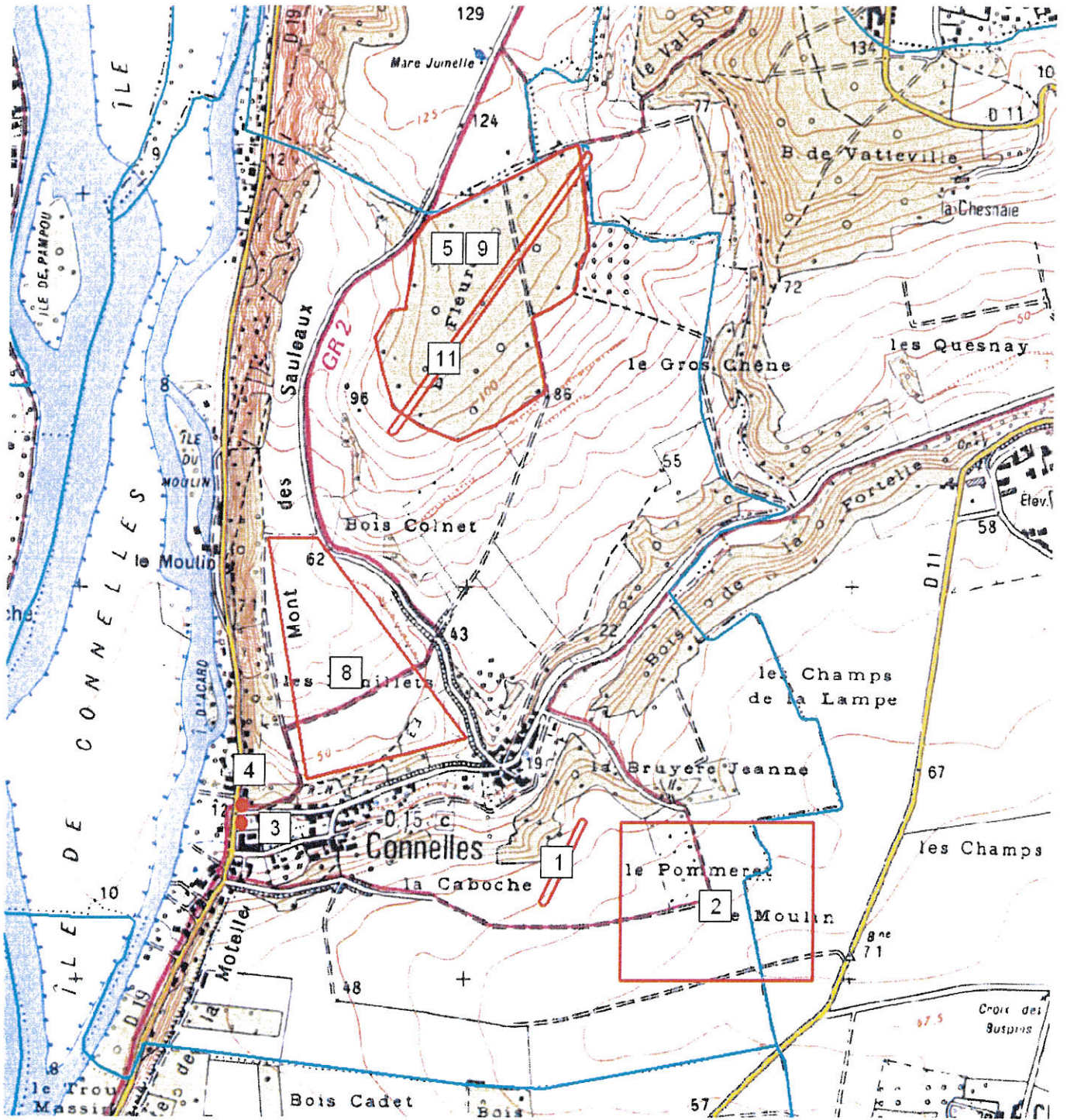


Cartographie SRA 2014



Zone signalée dans la bibliographie comme potentiellement riche en vestiges archéologiques (sites 4 à 8)

CONNELLES (27) -
sites archéologiques recensés en 2009
(données Patriarche)



Scam 25 - R

Cartographie : Service régional de l'archéologie - Cellule carte archéologique

0 1000 Mètres

Objet : P.L.U. de la commune de CONNELLES (27)

(Les coordonnées X et Y des centroïdes sont exprimées en : Lambert 1)

(Les coordonnées X et Y des centroïdes sont exprimées en : Lambert 2 étendu)

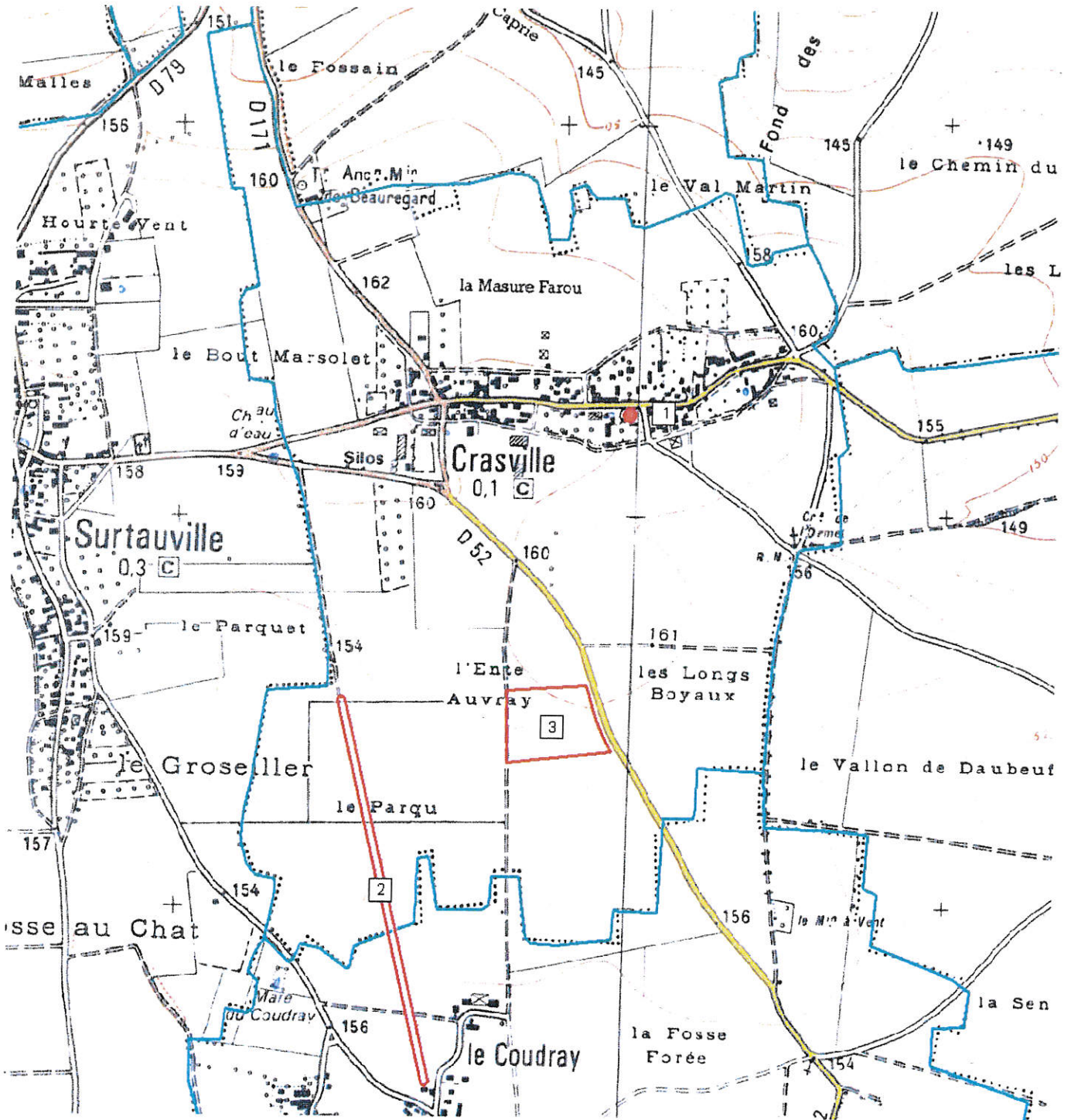
N°	Identification	code nat.	X	Y
1	CONNELLES // La Caboche / voie / Epoque indéterminée	172094	523250	1173300
2	CONNELLES / Villa / Triège du Pommeret / villa / Gallo-romain	176404	523650	1173200
3	CONNELLES / Eglise Saint-Vaast / / église / Moyen-âge	176405	522348	2473645
4	CONNELLES / / Le Village / manoir / Moyen-âge	176412	522349	2473688
5	CONNELLES / / Bois Fleuret / occupation / Gallo-romain	176413	522965	2474983
8	CONNELLES / / Les Menillets / Néolithique / mobilier lithique (haches polies)	176416	522619	2474039
9	CONNELLES / / Bois Fleuret / Néolithique / mobilier lithique (hache polie)	176417	522965	2474983
11	CONNELLES // Bois Fleuret / voie / Epoque indéterminée	176422	523050	1174750

EA non localisée(s) : les coordonnées X et Y sont celles du centre de la commune

N°	Identification	code nat.	X	Y
6	CONNELLES / / Ecole communale de Connelles / Gallo-romain / mobilier	176414	522766	2473858

7	CONNELLES // Triège des Broches / occupation / Gallo-romain	176415	522766	2473858
10	CONNELLES // Triège du Temple / cimetière / Haut moyen-âge	176418	522766	2473858

CRASVILLE (27) -
sites archéologiques recensés en 2009
(données Patriarche)

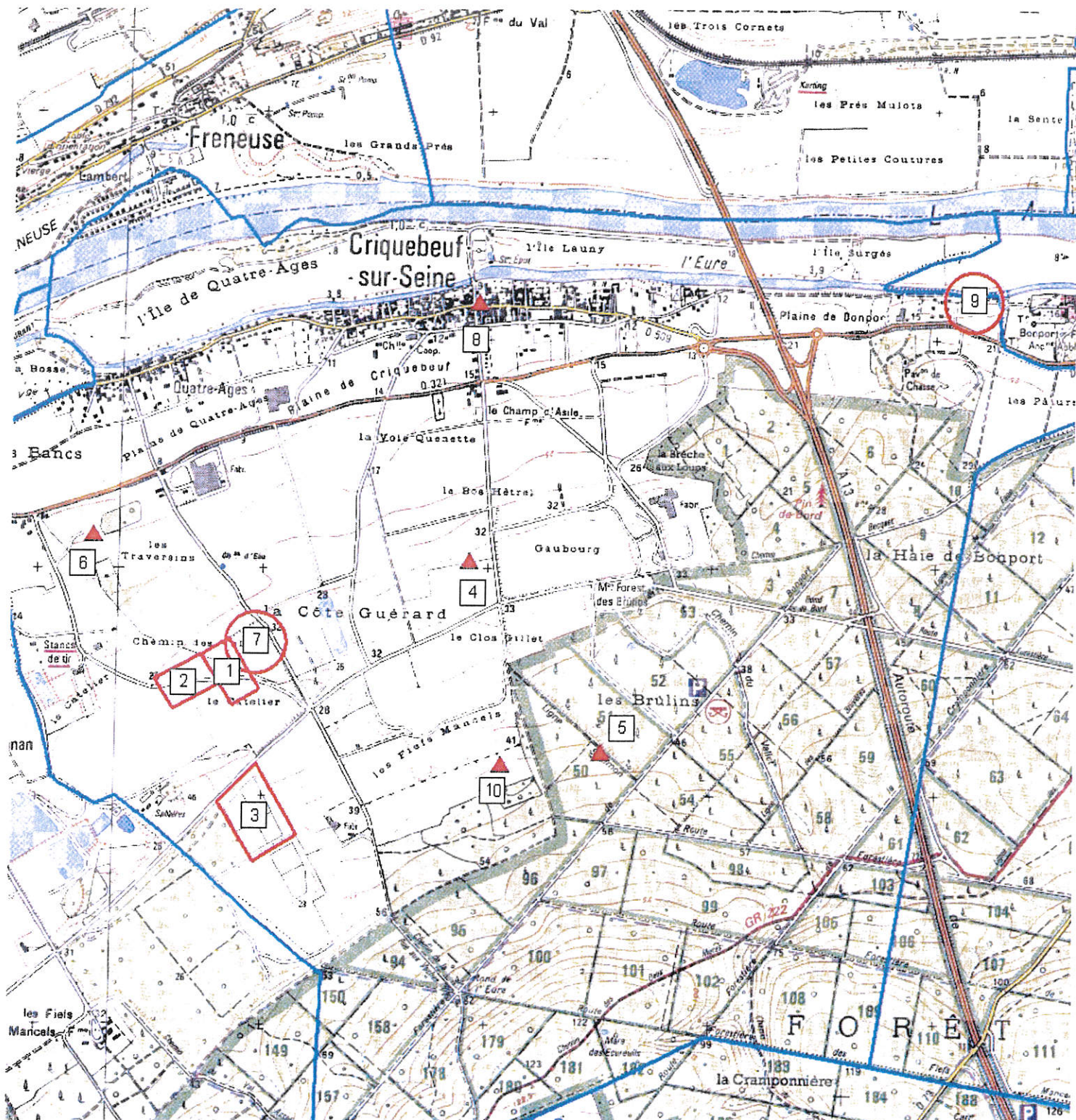


Cartographie : Service régional de l'archéologie - Cellule carte archéologique

0 1000 Mètres

- 1 - Eglise paroissiale Saint-Martin / Moyen Age - époque Moderne
- 2 - Portion de voie / gallo-romaine
- 3 - Occupation / gallo-romaine

CRIQUEBEUF SUR SEINE : données archéologiques



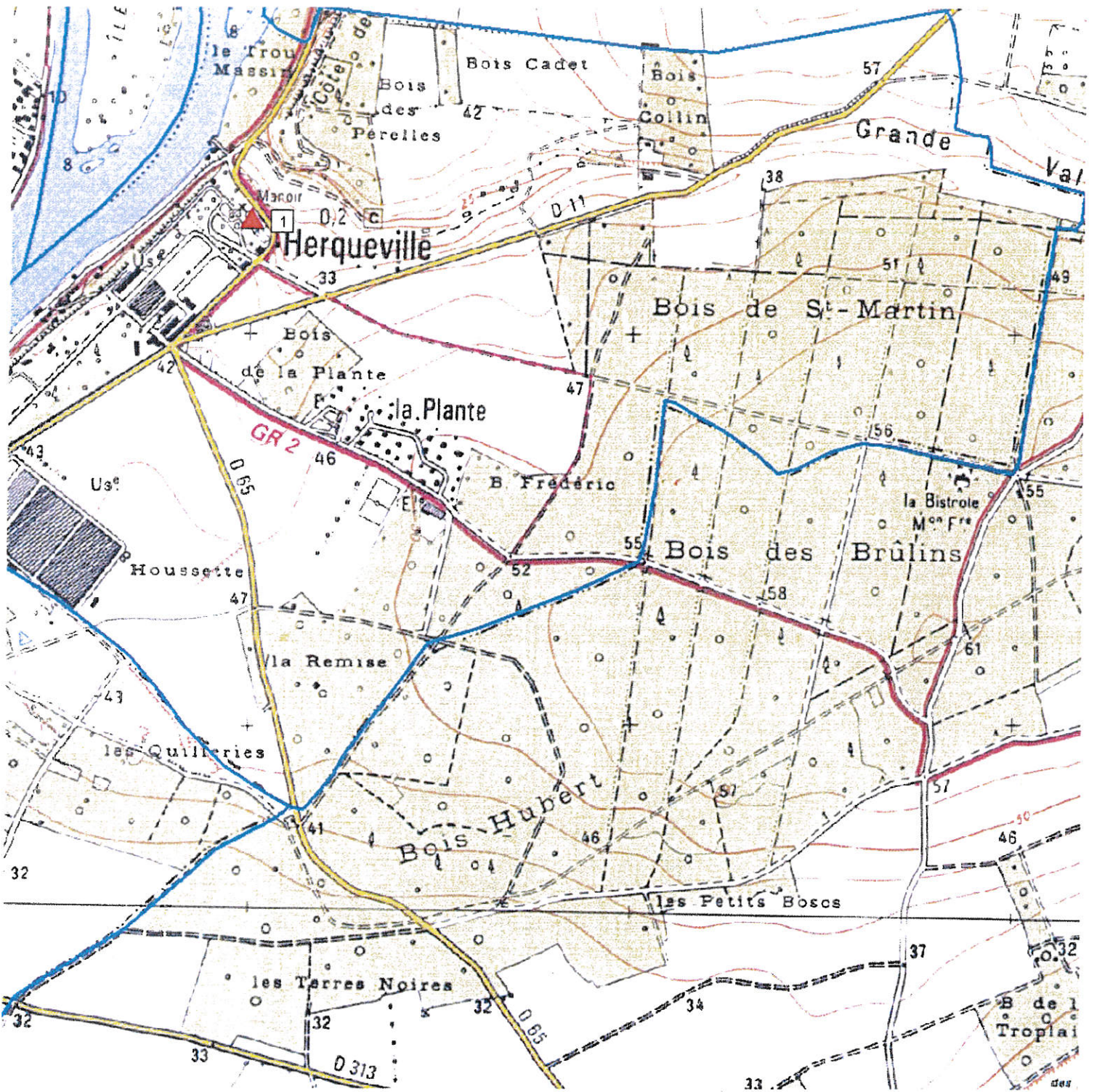
Objet : P.L.U. de la commune de CRIQUEBEUF-SUR-SEINE (27)

(Les coordonnées X et Y des centroïdes sont exprimées en : Lambert ~~17~~)

(Les coordonnées X et Y des centroïdes sont exprimées en : Lambert 2 étendu)

N°	Identification	code nat.	X	Y
1	CRIQUEBEUF-SUR-SEINE / / LE CATELIER / nécropole / Haut-empire	1721	508764	2477786
2	CRIQUEBEUF-SUR-SEINE / / LE CATELIER / Gallo-romain / bâtiment, hypocauste	1720	508573	2477744
3	CRIQUEBEUF-SUR-SEINE / / / Paléolithique / mobilier indéterminé	174744	508885	2477159
4	CRIQUEBEUF-SUR-SEINE / / La côte de la rue aux vaches / occupation / Age du bronze final - Premier Age du fer ?	179863	509826	2478280
5	CRIQUEBEUF-SUR-SEINE / / Les Brûlins / funéraire / Age du bronze - Age du fer	1710167	510422	2477436
6	CRIQUEBEUF-SUR-SEINE / Carrière Lecalier / / Paléolithique / mobilier lithique	1788	508250	1178150
7	CRIQUEBEUF-SUR-SEINE / / Le Catelier / fanum / Gallo-romain	1711284	508876	2477916
8	CRIQUEBEUF-SUR-SEINE / Eglise Notre-Dame / / église / Bas moyen-âge - Epoque moderne	1711286	509860	2479412
9	CRIQUEBEUF-SUR-SEINE / Saint-Martin-de-Mares / / chapelle / Epoque indéterminée	1711289	512074	2479415
10	CRIQUEBEUF-SUR-SEINE / Les Fiefs Mancels / / bas fourneau / Epoque indéterminée	1711352	509972	2477384

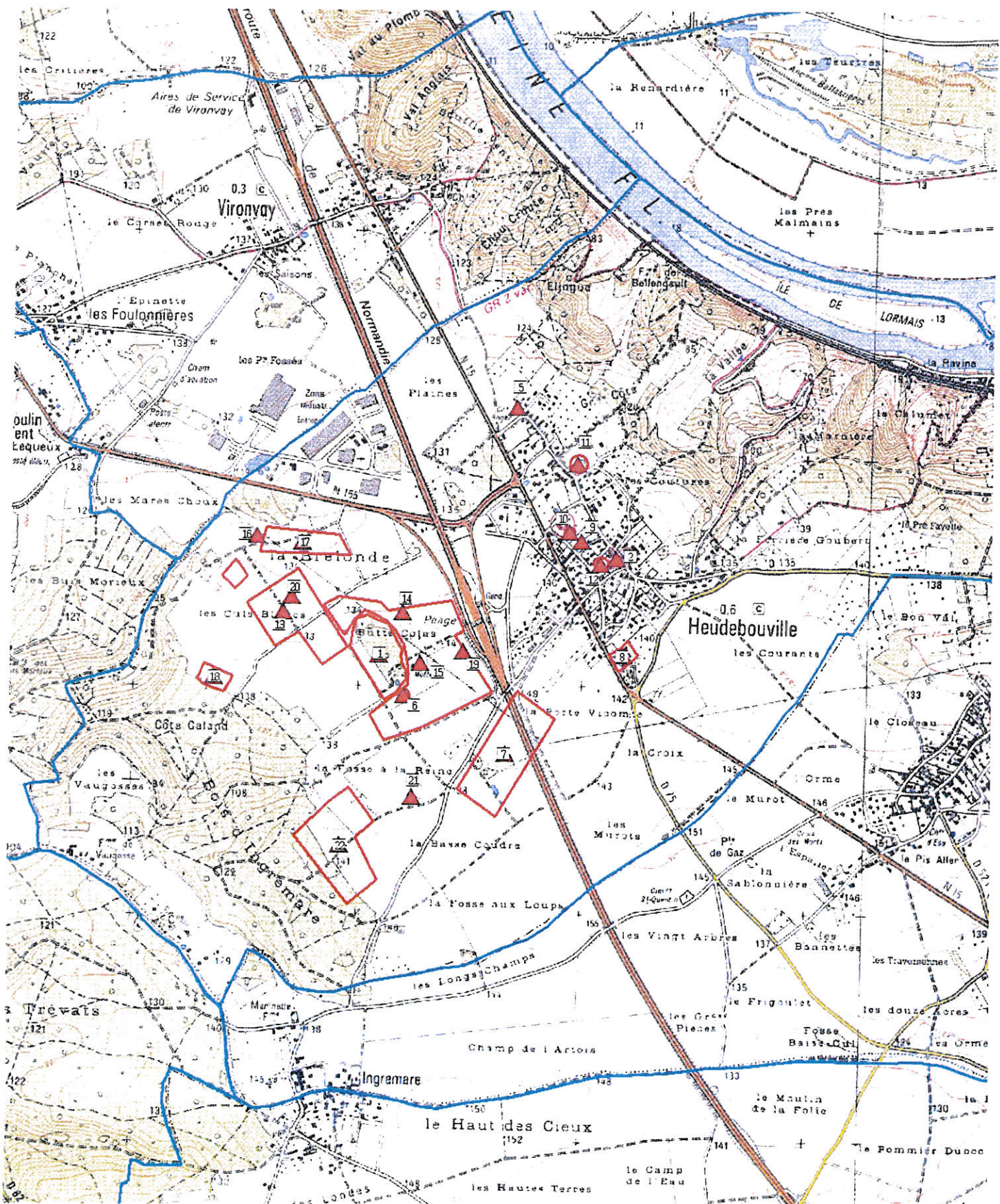
HERQUEVILLE: données archéologiques



Cartographie SRA 2014

1 - église Saint-Germain

HEUDEBOUVILLE: données archéologiques



Objet : P.L.U. de la commune de HEUDEBOUVILLE (27)

(Les coordonnées X et Y des centroïdes sont exprimées en : Lambert 2 étendu)

N°	Identification	code nat.	X	Y
1	HEUDEBOUVILLE / / La Butte Colas, La Mare du Motte / défense / Moyen-âge	17981	519026	2466380
2	HEUDEBOUVILLE / Eglise Saint-Valérien / / église / Moyen-âge classique - Epoque contemporaine	1710421	520088	2466803
5	HEUDEBOUVILLE / la Croix Roger / / architecture commémorative / Moyen-âge	1710425	519634	2467469
6	HEUDEBOUVILLE / / la Butte Colas / occupation / Paléolithique supérieur	1710426	519140	2466200
8	HEUDEBOUVILLE / manoir du Colombier / / manoir / Moyen-âge classique - Epoque contemporaine	1710428	520122	2466378
9	HEUDEBOUVILLE / manoir de Mallet de Mailly / / manoir / Epoque moderne	1710429	519931	2466883
10	HEUDEBOUVILLE / manoir la Recette de Fécamp / / manoir / Epoque moderne	1710430	519877	2466921
11	HEUDEBOUVILLE / manoir de la Motte / / manoir / Moyen-âge classique - Epoque moderne	1710431	519913	2467224

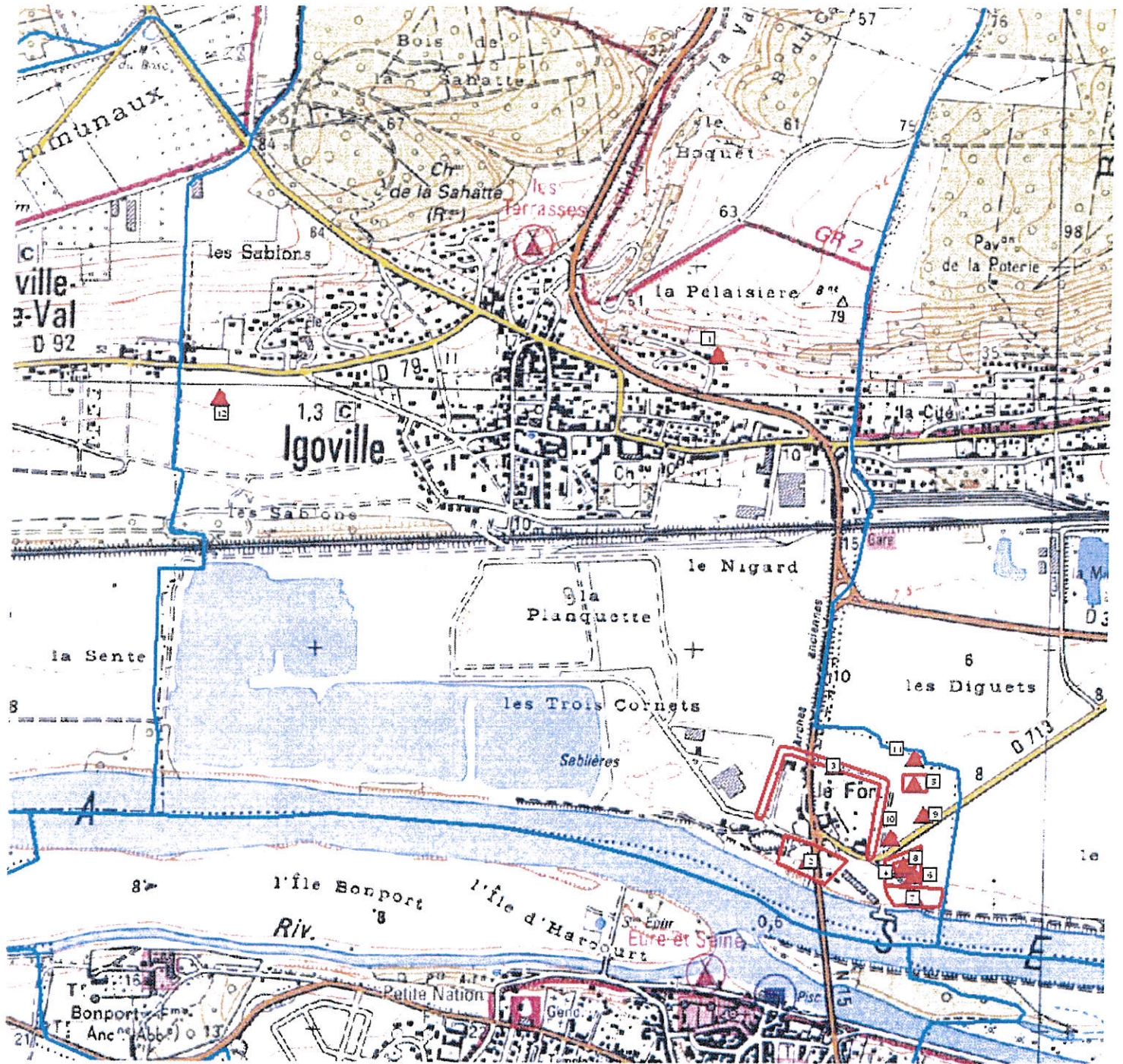
12	HEUDEBOUVILLE / manoir / / manoir / Moyen-âge classique - Bas moyen-âge	1710432	520018	2466782
13	HEUDEBOUVILLE / ZAC Ecoparc 2 / La Butte Colas / habitat / Second Age du fer - Haut-empire	1711753	518602	2466565
14	HEUDEBOUVILLE / ZAC Ecoparc 2 / / occupation / Age du bronze final	1711754	519131	2466566
15	HEUDEBOUVILLE / ZAC Ecoparc 2 / / occupation / Second Age du fer - Haut-empire	1711755	519214	2466341
16	HEUDEBOUVILLE / ZAC Ecoparc 2 / / Néolithique / fosse	1711756	518480	2466900
17	HEUDEBOUVILLE / ZAC Ecoparc 2 / / Age du bronze - Age du fer / fosse	1711757	518681	2466872
18	HEUDEBOUVILLE / ZAC Ecoparc 2 / / forge / Second Age du fer - Haut-empire	1712076	518292	2466275
19	HEUDEBOUVILLE / Écoparc 3 / / sépulture / coffre funéraire / Gallo-romain	1712894	519403	2466396
20	HEUDEBOUVILLE / Ecoparc 2 / / Second Age du fer / incinération	1712337	518636	2466633
21	HEUDEBOUVILLE / Ecoparc - Zone 2 / / occupation / production métallurgique / Age du fer	1712897	519180	2465753
22	HEUDEBOUVILLE / / Bois d'Ingremares et Fosse à la Reine / occupation / Gallo-romain	1713117	518861	2465544

EA non localisée(s) : les coordonnées X et Y sont celles du centre de la commune

N°	Identification	code nat.	X	Y
3	HEUDEBOUVILLE / / Bois Yvon / occupation / Néolithique	1710422	520222	2466880

4	HEUDEBOUVILLE / / / occupation / Haut-empire	1710423	520222	2466880
7	HEUDEBOUVILLE / / triage du perruquier / occupation / Gallo-romain ?	1710427	519599	2465943

IGOVILLE: données archéologiques



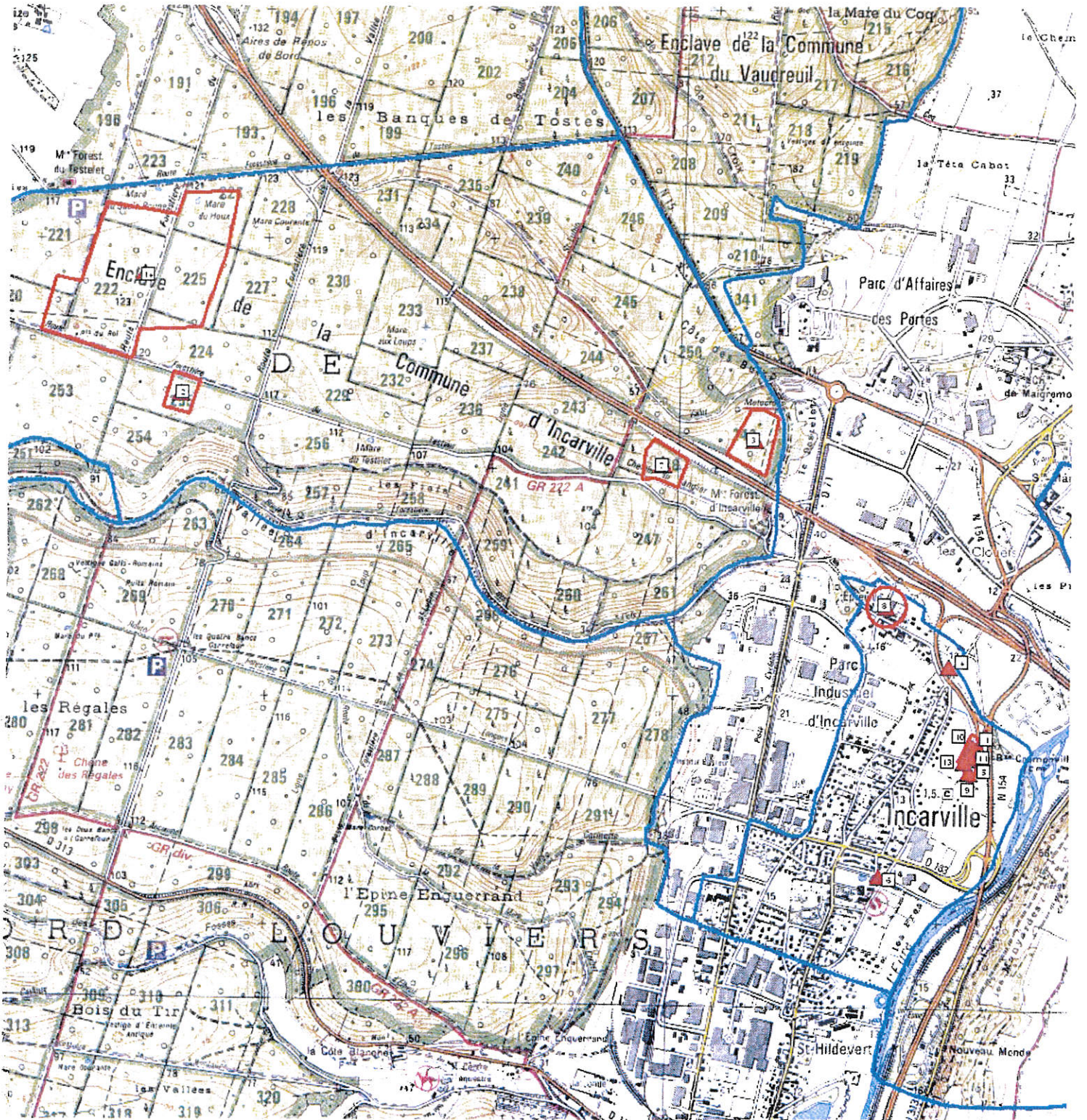
Objet : P.L.U. de la commune de IGOVILLE (27)

(Les coordonnées X et Y des centroïdes sont exprimées en : Lambert 2 étendu)

N°	Identification	code nat.	X	Y
1	IGOVILLE / / Rue des Beaux sites / Bas-empire - Haut moyen-âge / sarcophage	1747	513968	2481019
2	IGOVILLE / Château de Limaie / Le Fort / château fort / Moyen-âge classique	17961	514224	2479695
3	IGOVILLE / / Le Fort / défense / Haut moyen-âge	17960	514289	2479942
4	IGOVILLE / Les Limais / / occupation / Paléolithique supérieur final	1712451	514478	2479671
5	IGOVILLE / Les Limais / / occupation / Mésolithique	1712452	514502	2479897
6	IGOVILLE / Les Limais / / sépulture / Mésolithique - Non renseigné ?	1712453	514503	2479656
7	IGOVILLE / Les Limais / / habitat / Néolithique moyen	1712454	514506	2479599
8	IGOVILLE / / / occupation / sépulture / Néolithique final	1712455	514477	2479681
9	IGOVILLE / Les Limais / / occupation / Néolithique final	1712456	514528	2479815
10	IGOVILLE / Les Limais / / occupation / Néolithique final	1712457	514443	2479755
11	IGOVILLE / Les Limais / / sépulture / Moyen-âge	1712458	514504	2479964

12	IGOVILLE / Les Sablons / / Gallo-romain / Monnaies (100 pièces environ)	1712988	512652	2480904
----	---	---------	--------	---------

INCARVILLE : données archéologiques



Objet : P.L.U. de la commune de INCARVILLE (27)

(Les coordonnées X et Y des centroïdes sont exprimées en : Lambert 1)

(Les coordonnées X et Y des centroïdes sont exprimées en : Lambert 2 étendu)

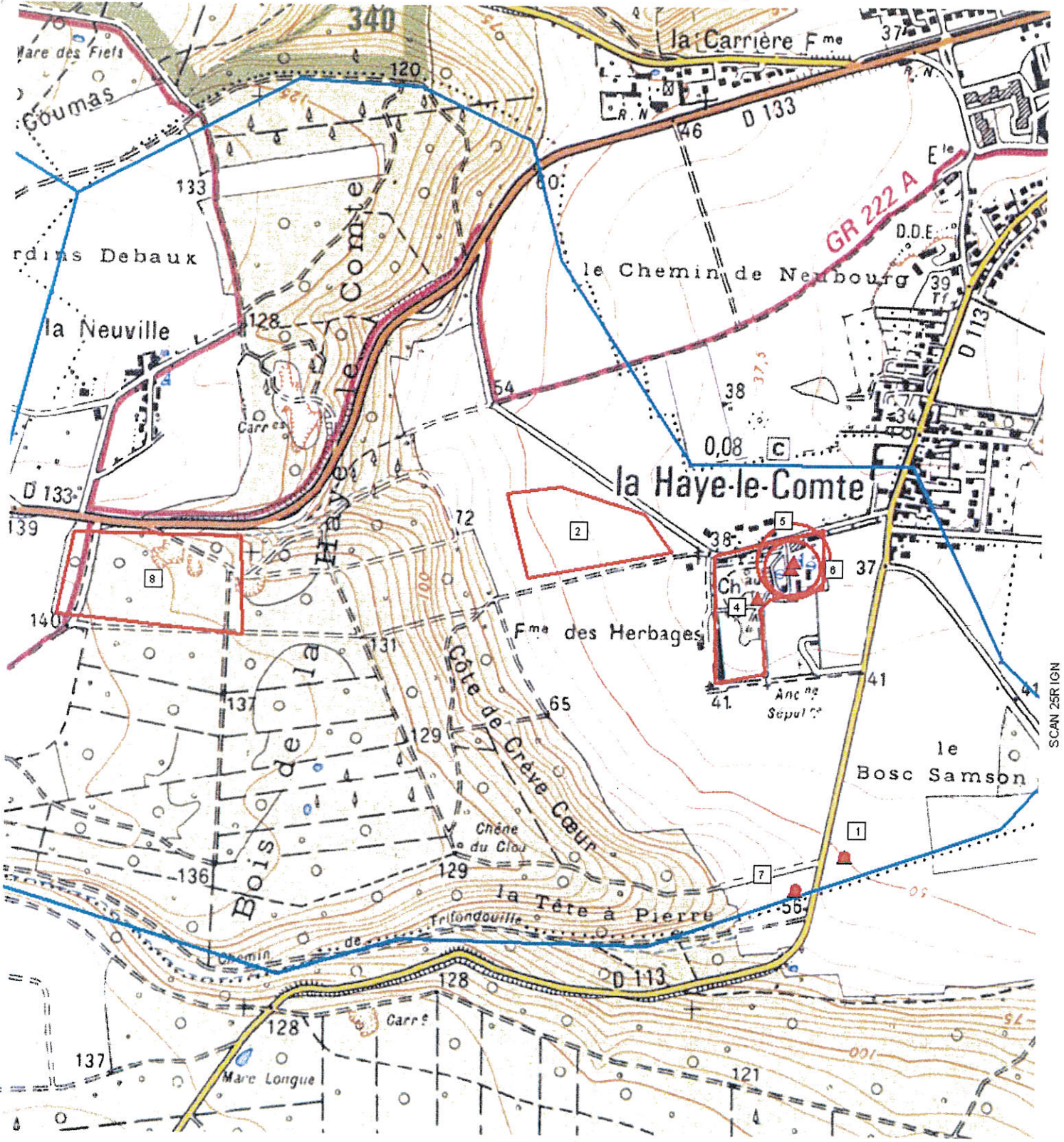
N°	Identification	code nat.	X	Y
1	INCARVILLE / Chantier de l'Autoroute / Crémonville / Néolithique - Moyen-âge / silex, tessons, col de vase, os, cornes, fragments de pieux, meules, haches polies, morceau de collier en schiste, framé	17254	516142	2472058
2	INCARVILLE / Forêt de Bord - ONF 00255 / Le Testelet / Gallo-romain / butte	171876	512533	2473564
3	INCARVILLE / Forêt de Bord - ONF 00249 / Villa du Testelet / villa / Gallo-romain	171376	515097	2473360
4	INCARVILLE / / / occupation / Néolithique ancien	174866	516050	1172120
5	INCARVILLE / ECHANGEUR D'INCARVILLE / LES PRES / occupation / Bas-empire - Haut moyen-âge	171877	516064	2471961
6	INCARVILLE / Eglise Saint-Pierre / / église / Moyen-âge classique - Epoque moderne	1711546	515665	2471444
7	INCARVILLE / Forêt de Bord - ONF 00248 / Camp du Testelet / enceinte / Age du fer - Gallo-romain ?	1711545	514684	2473255
8	INCARVILLE / Manoir d'Epreville / Epreville / manoir / Bas moyen-âge - Epoque moderne	1711547	515688	2472630
9	INCARVILLE / Les Près / Echangeur RN 154 / A. 13 / Age du bronze final / dépôt	1711548	516066	2471904
10	INCARVILLE / Les Près / Echangeur RN 154 / A. 13 / parcellaire ? / Second Age du fer	1711549	516081	2472016
11	INCARVILLE / Les Près / Echangeur RN 154 / A. 13 / occupation / port / Haut-empire	1711550	516073	2471973

13	INCARVILLE / / Les Prés / occupation / Néolithique	176451	516045	2471947
14	INCARVILLE / Forêt de Bord - ONF 00220 à 00226 / Le Testelet / parcellaire / habitat ? / Gallo-romain ?	1711618	512370	2474086

EA non localisée(s) : les coordonnées X et Y sont celles du centre de la commune

N°	Identification	code nat.	X	Y
12	INCARVILLE / / A.13 / Néolithique ancien / Fragment de bracelet	176447	513189	2473716

LA HAYE LE COMTE: données archéologiques



SCAN 25R1GN

Objet : P.L.U. de la commune de LA HAYE-LE-COMTE (27)

(Les coordonnées X et Y des centroïdes sont exprimées en : Lambert 2 étendu)

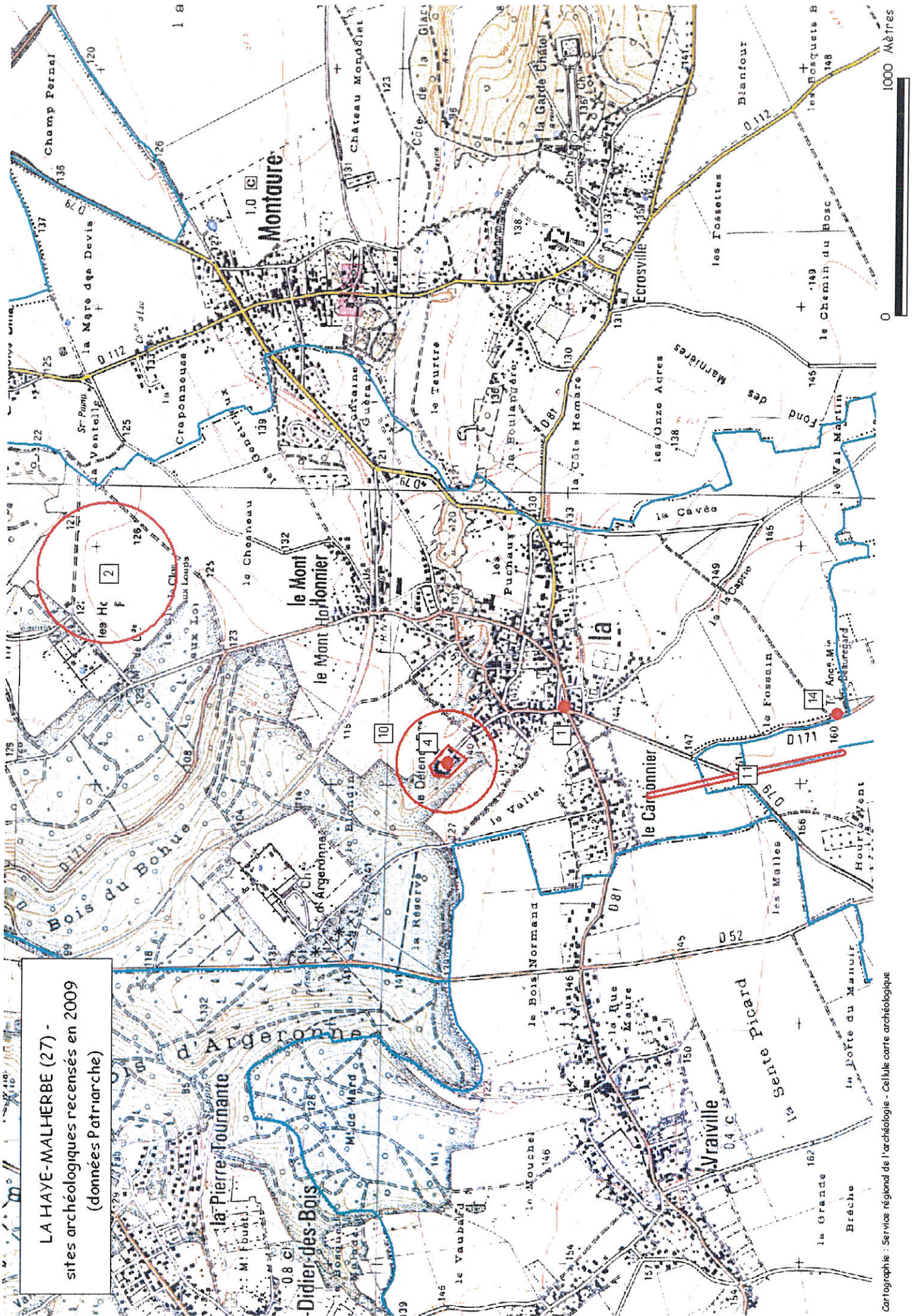
N°	Identification	code nat.	X	Y
1	LA HAYE-LE-COMTE / / A proximité du Bosc Samson / chemin / Epoque indéterminée	177180	513257	2466576
2	LA HAYE-LE-COMTE / / Ferme des herbages / occupation / Paléolithique - Néolithique	1712098	512650	2467289
4	LA HAYE-LE-COMTE / château / / château non fortifié / Epoque moderne - Epoque contemporaine	1712100	513057	2467147
5	LA HAYE-LE-COMTE / chapelle Notre-dame Saint-Thibault / / chapelle / église / Moyen-âge classique - Epoque moderne	1712101	513132	2467211
6	LA HAYE-LE-COMTE / prieuré Notre-dame Saint-Thibault / / prieuré / Moyen-âge classique - Epoque moderne	1712102	513135	2467228
7	LA HAYE-LE-COMTE / / la Tête à Pierre / occupation / Paléolithique	1712103	513149	2466503
8	LA HAYE-LE-COMTE / / la Côte du banquet / occupation / Gallo-romain	1712104	511708	2467176

EA non localisée(s) : les coordonnées X et Y sont celles du centre de la commune

N°	Identification	code nat.	X	Y
----	----------------	-----------	---	---

3	LA HAYE-LE-COMTE / voies romaines / / voie / Gallo-romain	1712099	512524	2466907
---	---	---------	--------	---------

LA HAYE-MALHERBE (27) -
sites archéologiques recensés en 2009
(données Patriarche)



Objet : P.L.U. de la commune de LA HAYE-MALHERBE (27)

(Les coordonnées X et Y des centroïdes sont exprimées en : Lambert 1)

(Les coordonnées X et Y des centroïdes sont exprimées en : Lambert 2 étendu)

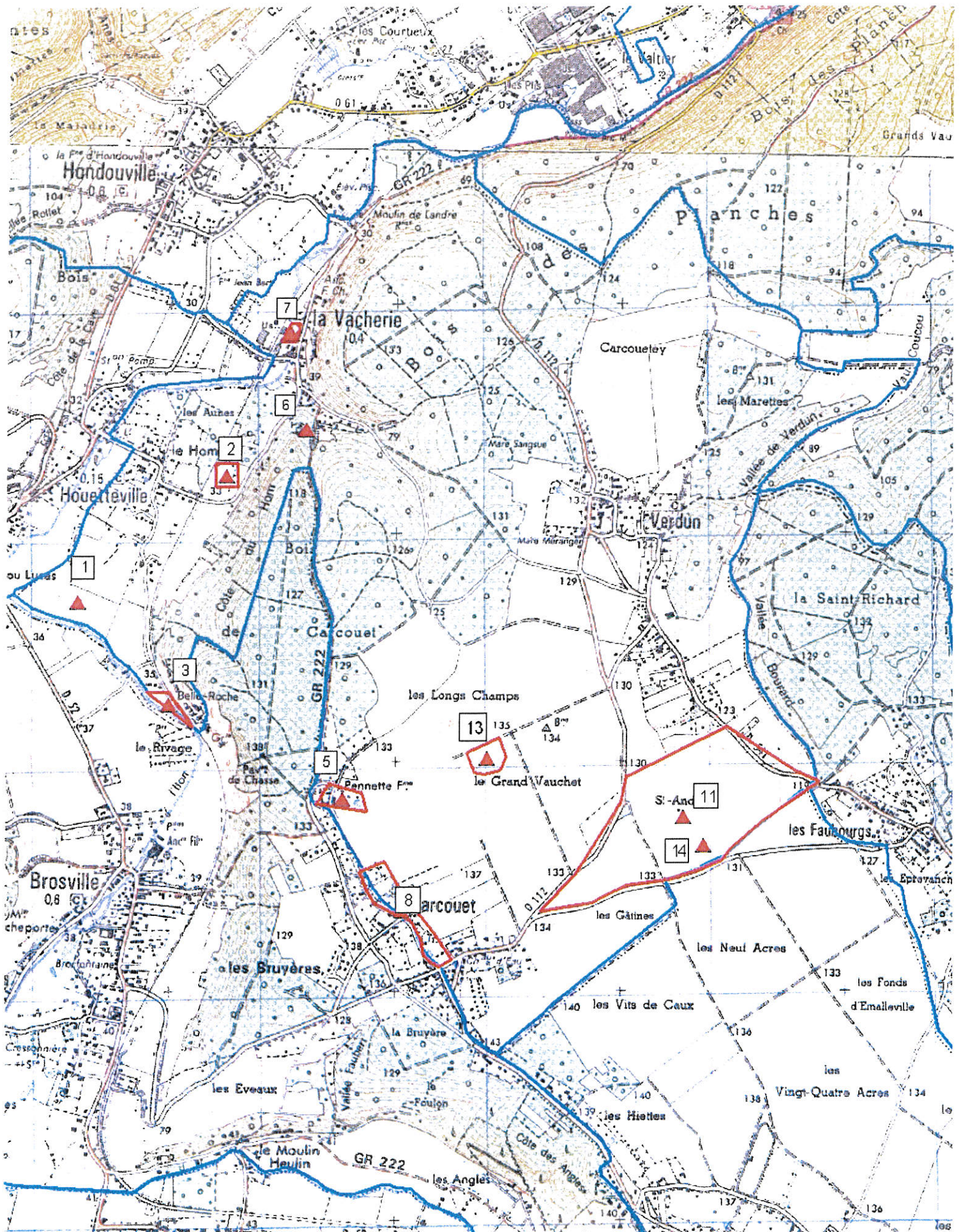
N°	Identification	code nat.	X	Y
1	LA HAYE-MALHERBE / Eglise Saint-Nicolas / / église / Moyen-âge classique - Epoque moderne	171529	507250	2470244
2	LA HAYE-MALHERBE / / Ferme des Hoguettes / Néolithique / mobilier lithique	179095	507808	2472189
4	LA HAYE-MALHERBE / / Ferme du Defend / maison forte / manoir / Moyen-âge classique	179097	507009	2470740
10	LA HAYE-MALHERBE / / Le Fief du Défend / dépôt monétaire / Gallo-romain	179103	507016	2470743
11	LA HAYE-MALHERBE / / Le Carbonnier / voie / Gallo-romain	1711326	506961	2469463
14	LA HAYE-MALHERBE / / Beauregard / moulin à vent / Epoque moderne	179107	507300	1168840

EA non localisée(s) : *les coordonnées X et Y sont celles du centre de la commune*

N°	Identification	code nat.	X	Y
3	LA HAYE-MALHERBE / / Triage de la Justice / Néolithique / mobilier lithique	179096	507190	2472134
5	LA HAYE-MALHERBE / / / atelier de terre cuite / Gallo-romain	179098	507190	2472134
6	LA HAYE-MALHERBE / / / dépôt monétaire / Gallo-romain	179099	507190	2472134

7	LA HAYE-MALHERBE / / / Gallo-romain / mobilier bronze et tuiles	179100	507190	2472134
8	LA HAYE-MALHERBE / / / voie / Gallo-romain	179101	507190	2472134
9	LA HAYE-MALHERBE / / Les Fiches Maugras / Gallo-romain / mobilier céramique, meules	179102	507190	2472134
12	LA HAYE-MALHERBE / / / Gallo-romain / mobilier céramique	179105	507190	2472134
13	LA HAYE-MALHERBE / / / Epoque indéterminée / mur	179106	507190	2472134
15	LA HAYE-MALHERBE / / Le Teurtre / Age du bronze - Age du fer / haches	179108	507190	2472134
16	LA HAYE-MALHERBE / Chapelle Saint-Blaise / / chapelle / léproserie ? / Moyen-âge classique - Epoque moderne	179109	507190	2472134
17	LA HAYE-MALHERBE / / / Epoque indéterminée / mur	179110	507190	2472134

LA VACHERIE : données archéologiques



Objet : P.L.U. de la commune de LA VACHERIE (27)

(Les coordonnées X et Y des centroïdes sont exprimées en : Lambert 1)

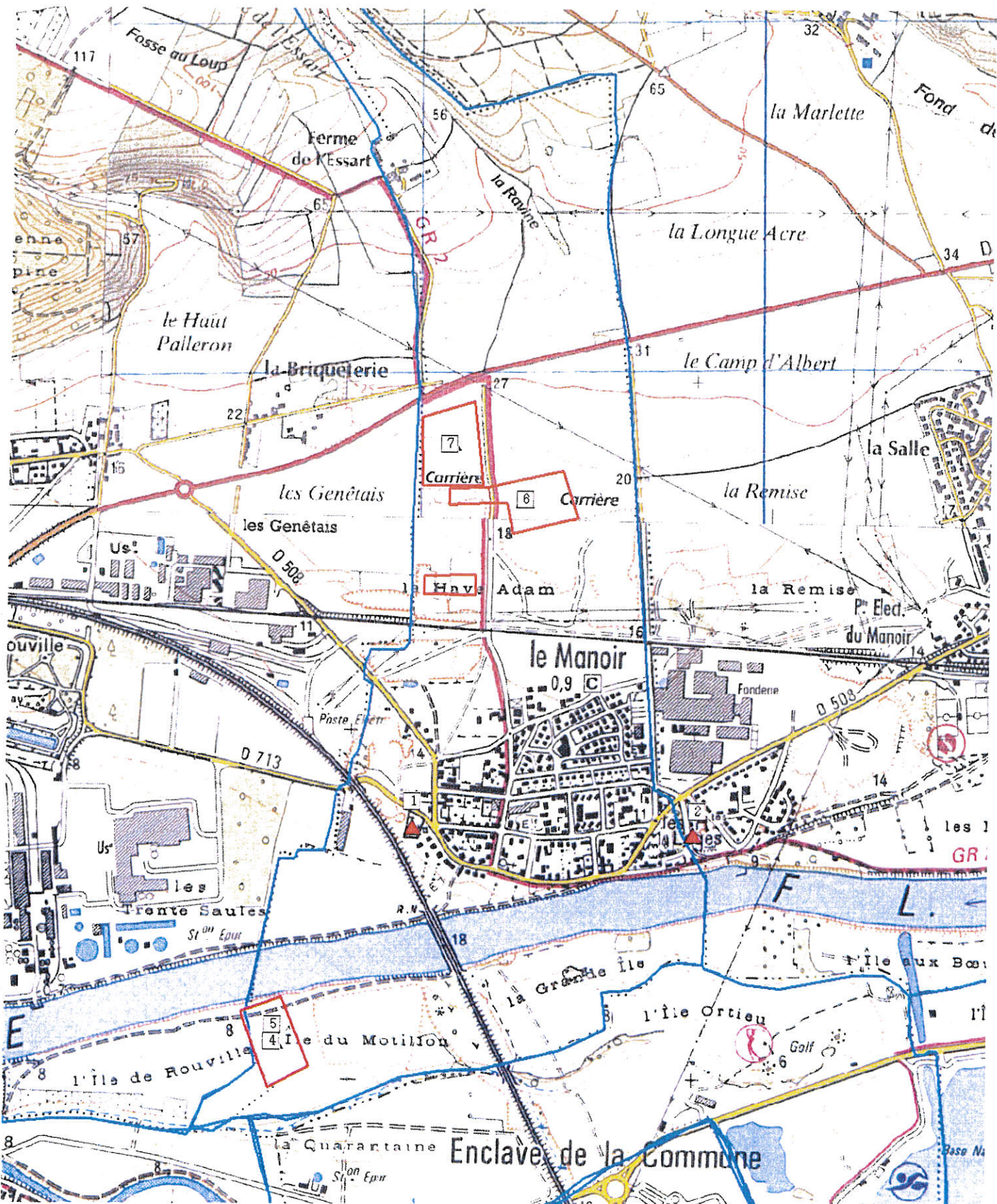
(Les coordonnées X et Y des centroïdes sont exprimées en : Lambert 2 étendu)

N°	Identification	code nat.	X	Y
1	LA VACHERIE // Le Trou Lucas (le Clos Michaud) / Epoque indéterminée / fossé	173920	510600	1158700
2	LA VACHERIE // Le Hom / Gallo-romain / tuiles	174939	511250	1159250
3	LA VACHERIE // Belle-Roche (Le Pont de Radevay) / Gallo-romain / mobilier indéterminé	174942	511000	1158250
5	LA VACHERIE / Ferme de la Pennette / La Pennette / édifice fortifié, habitat / Moyen-âge classique - Epoque moderne	179068	511763	1157836
6	LA VACHERIE / Eglise Saint-Germain / La Vacherie / église / Moyen-âge classique - Epoque moderne	179069	511600	1159450
7	LA VACHERIE // La Vacherie / Epoque indéterminée / mur	179070	511534	1159867
8	LA VACHERIE / Manoir du Carcouet / Le Carcouet / manoir / Moyen-âge	179071	511960	2457581
11	LA VACHERIE / Chapelle Saint-André / Saint-André / chapelle / Epoque moderne	179074	513211	2457986
13	LA VACHERIE // Le Grand Vauchet / Epoque indéterminée / enclos	1711147	512340	2458241
14	LA VACHERIE // saint-andré / Epoque indéterminée / enclos	1712549	513299	2457859

EA non localisée(s) : les coordonnées X et Y sont celles du centre de la commune

N°	Identification	code nat.	X	Y
4	LA VACHERIE / Grand Chemin Chartrain // voie / Gallo-romain ?	179067	512520	2459186
9	LA VACHERIE / Chapelle Saint-Jacques / Verdun / chapelle / Epoque moderne	179072	512520	2459186
10	LA VACHERIE / Moulin de Marboeuf // moulin à eau / Moyen-âge ?	179073	512520	2459186
12	LA VACHERIE // Paléolithique / mobilier lithique	178303	512520	2459186

LE MANOIR: données archéologiques



IGN SCAN25

Objet : P.L.U. de la commune de LE MANOIR (27)

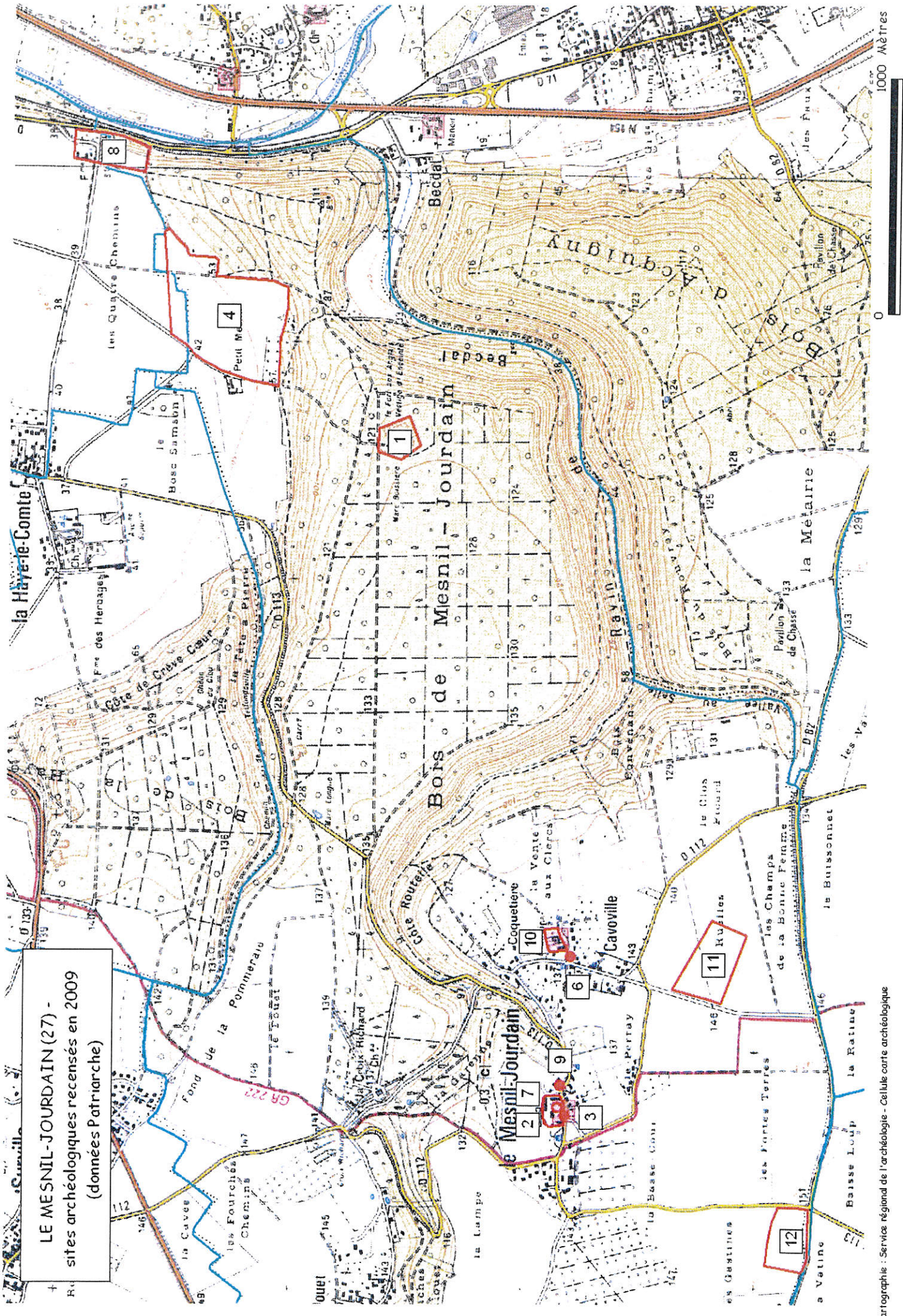
(Les coordonnées X et Y des centroïdes sont exprimées en : Lambert 1)

(Les coordonnées X et Y des centroïdes sont exprimées en : Lambert 2 étendu)

N°	Identification	code nat.	X	Y
1	LE MANOIR / Saint Martin / / église / Moyen-âge classique	172565	517180	1179720
2	LE MANOIR / / Triage des Hautes Loges / sépulture / Gallo-romain	171033	518000	1179700
4	LE MANOIR / / Ile du Motillon / Gallo-romain / four	176590	516705	2479357
5	LE MANOIR / / Ile du Motillon / occupation / Age du bronze final	176591	516705	2479357
6	LE MANOIR / / Les Graves du Manoir / occupation / chemin / Néolithique final - Age du bronze ancien	1711784	517420	2480912
7	LE MANOIR / / La Haye Adam / La Courcarel / occupation / parcellaire / Age du bronze - Age du fer	1712882	517205	2481074

EA non localisée(s) : les coordonnées X et Y sont celles du centre de la commune

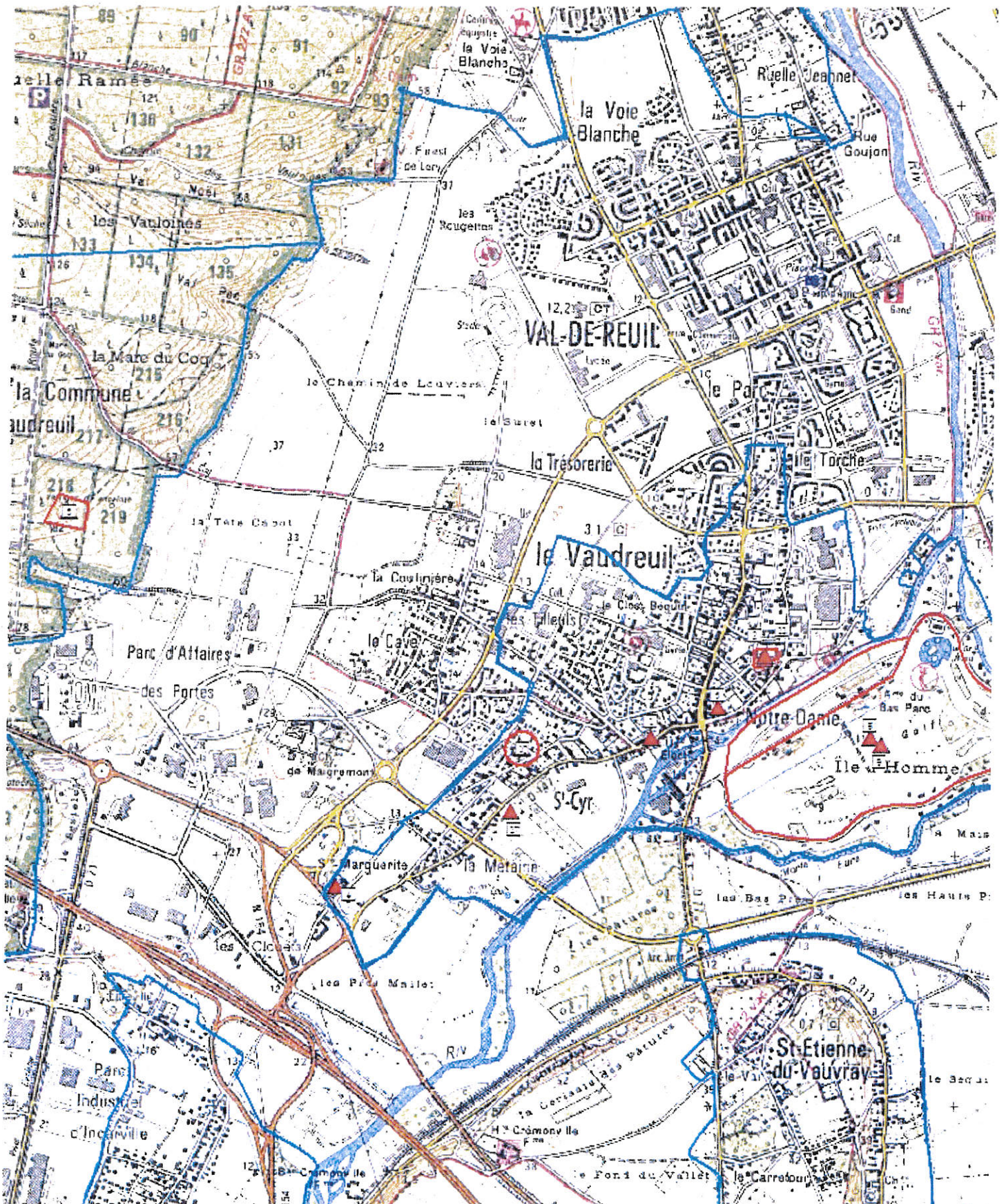
N°	Identification	code nat.	X	Y
3	LE MANOIR / / / cimetière / Second Age du fer	171330	517377	2480281



LE MESNIL-JOURDAIN (27) -
sites archéologiques recensés en 2009
(données Patriarche)

Cartographie : Service régional de l'archéologie - Cellule carte archéologique

LE VAUDREUIL : données archéologiques



IGN 66/825

Objet : P.L.U. de la commune de LE VAUDREUIL (27)

(Les coordonnées X et Y des centroïdes sont exprimées en : Lambert 1)

(Les coordonnées X et Y des centroïdes sont exprimées en : Lambert 2 étendu)

N°	Identification	code nat.	X	Y
1	LE VAUDREUIL / EGLISE SAINT CYR / Saint Cyr du Vaudreuil / église / Epoque moderne	175942	517683	2473710
2	LE VAUDREUIL / EGLISE NOTRE DAME // église / Moyen-âge	171878	518220	1173780
3	LE VAUDREUIL / / Notre-Dame du Vaudreuil / hôpital / Moyen-âge	171879	517956	2473830
4	LE VAUDREUIL / CHAPELLE SAINTE MARGUERITE / SAINTE MARGUERITE / chapelle / Moyen-âge	171880	516413	2473114
5	LE VAUDREUIL / FORTERESSE OU CHATEAU DU VAUDREUIL / L'Ile l'Homme / château fort / enceinte / Haut moyen-âge - Bas moyen-âge	175943	518577	2473713
8	LE VAUDREUIL / Forêt de Bord - ONF 00218 / Les Grands Parquets / La Mare du Coq / Epoque indéterminée / enclos	175945	515312	2474609
9	LE VAUDREUIL / CHATEAU DES ETATS / L'Ile l'Homme / occupation / Epoque moderne	175946	518623	2473682
10	LE VAUDREUIL / / La Métairie / funéraire / Epoque indéterminée	175947	517160	2473666

11	LE VAUDREUIL / / Notre-Dame du-Vaudreuil / cimetière / Haut moyen-âge	175948	518144	2474037
----	---	--------	--------	---------

EA non localisée(s) : les coordonnées X et Y sont celles du centre de la commune

N°	Identification	code nat.	X	Y
6	LE VAUDREUIL // Le Hameau, La Métairie (anciennement Saint-Cyr du Vaudreuil) / occupation / Gallo-romain	171383	515088	2474843
7	LE VAUDREUIL / / Anciennement Notre-Dame-Du-Vaudreuil / occupation / Gallo-romain	175944	515088	2474843
12	LE VAUDREUIL // Saint-Cyr-du-Vaudreuil / dépôt / Age du bronze	175949	515088	2474843
13	LE VAUDREUIL // Saint-Cyr-Du-Vaudreuil / Epoque moderne / mobilier indéterminé	175950	515088	2474843
14	LE VAUDREUIL / / / sépulture ? / Second Age du fer	175951	515088	2474843
15	LE VAUDREUIL /// Age du bronze / mobilier indéterminé	175952	515088	2474843
16	LE VAUDREUIL // Notre Dame du Vaudreuil / Epoque indéterminée / mobilier indéterminé	175953	515088	2474843
17	LE VAUDREUIL // Le Clos des Aulnes - Le Marais / Epoque indéterminée / mobilier indéterminé	178315	515088	2474843

Objet : P.L.U. de la commune de LE VAUDREUIL (27)

(Les coordonnées X et Y des centroïdes sont exprimées en : Lambert 1)

(Les coordonnées X et Y des centroïdes sont exprimées en : Lambert 2 étendu)

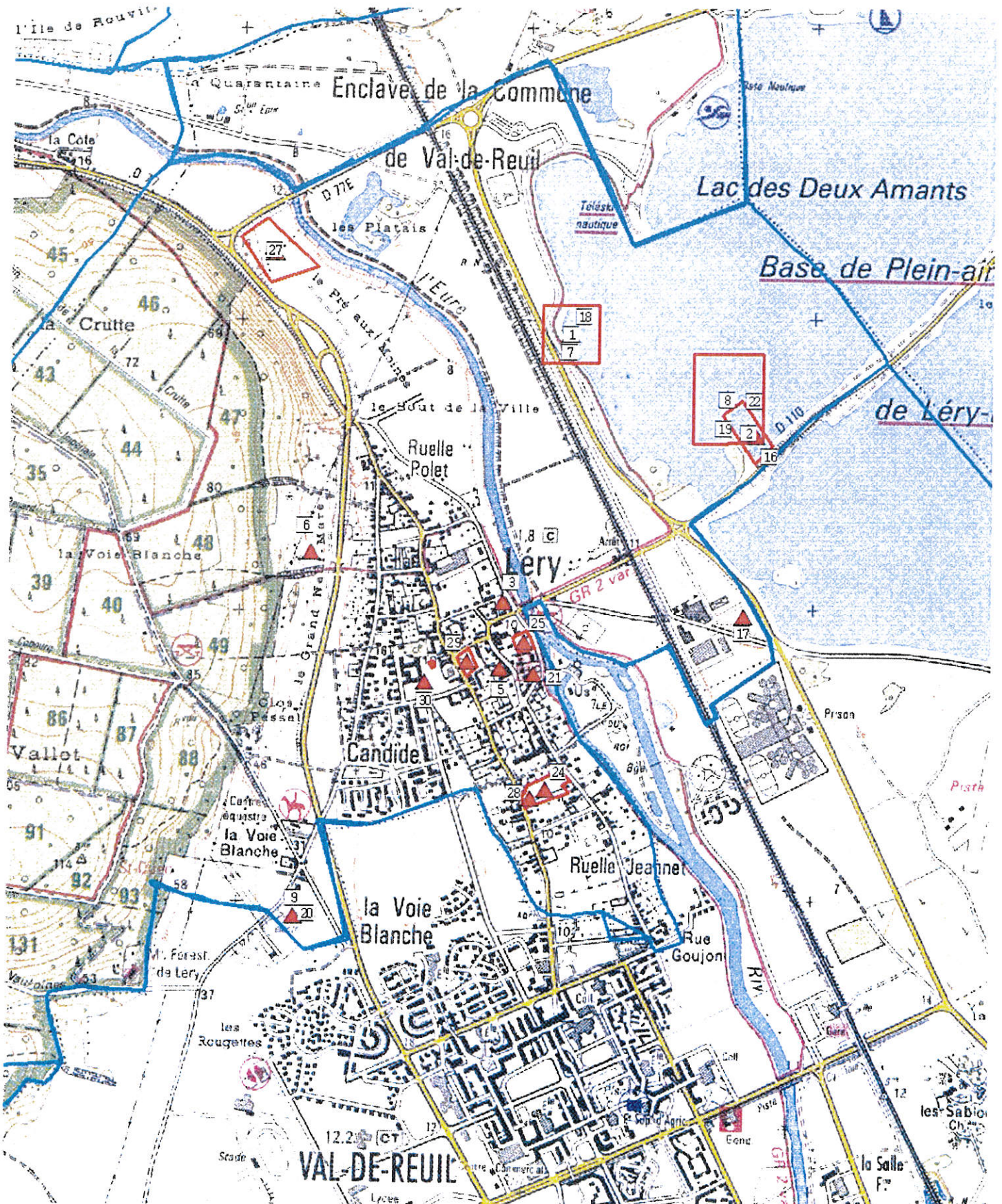
N°	Identification	code nat.	X	Y
1	LE VAUDREUIL / EGLISE SAINT CYR / Saint Cyr du Vaudreuil / église / Epoque moderne	175942	517683	2473710
2	LE VAUDREUIL / EGLISE NOTRE DAME // église / Moyen-âge	171878	518220	1173780
3	LE VAUDREUIL / / Notre-Dame du Vaudreuil / hôpital / Moyen-âge	171879	517956	2473830
4	LE VAUDREUIL / CHAPELLE SAINTE MARGUERITE / SAINTE MARGUERITE / chapelle / Moyen-âge	171880	516413	2473114
5	LE VAUDREUIL / FORTERESSE OU CHATEAU DU VAUDREUIL / L'Ile l'Homme / château fort / enceinte / Haut moyen-âge - Bas moyen-âge	175943	518577	2473713
8	LE VAUDREUIL / Forêt de Bord - ONF 00218 / Les Grands Parquets / La Mare du Coq / Epoque indéterminée / enclos	175945	515312	2474609
9	LE VAUDREUIL / CHATEAU DES ETATS / L'Ile l'Homme / occupation / Epoque moderne	175946	518623	2473682
10	LE VAUDREUIL / / La Métairie / funéraire / Epoque indéterminée	175947	517160	2473666

11	LE VAUDREUIL / / Notre-Dame du-Vaudreuil / cimetière / Haut moyen-âge	175948	518144	2474037
----	---	--------	--------	---------

EA non localisée(s) : les coordonnées X et Y sont celles du centre de la commune

N°	Identification	code nat.	X	Y
6	LE VAUDREUIL // Le Hameau, La Métairie (anciennement Saint-Cyr du Vaudreuil) / occupation / Gallo-romain	171383	515088	2474843
7	LE VAUDREUIL // Anciennement Notre-Dame-Du-Vaudreuil / occupation / Gallo-romain	175944	515088	2474843
12	LE VAUDREUIL // Saint-Cyr-du-Vaudreuil / dépôt / Age du bronze	175949	515088	2474843
13	LE VAUDREUIL // Saint-Cyr-Du-Vaudreuil / Epoque moderne / mobilier indéterminé	175950	515088	2474843
14	LE VAUDREUIL / / / sépulture ? / Second Age du fer	175951	515088	2474843
15	LE VAUDREUIL // / Age du bronze / mobilier indéterminé	175952	515088	2474843
16	LE VAUDREUIL // Notre Dame du Vaudreuil / Epoque indéterminée / mobilier indéterminé	175953	515088	2474843
17	LE VAUDREUIL // Le Clos des Aulnes - Le Marais / Epoque indéterminée / mobilier indéterminé	178315	515088	2474843

LERY : données archéologiques



IGNSCAN25

Objet : P.L.U. de la commune de LERY (27)

(Les coordonnées X et Y des centroïdes sont exprimées en : Lambert 1)

(Les coordonnées X et Y des centroïdes sont exprimées en : Lambert 2 étendu)

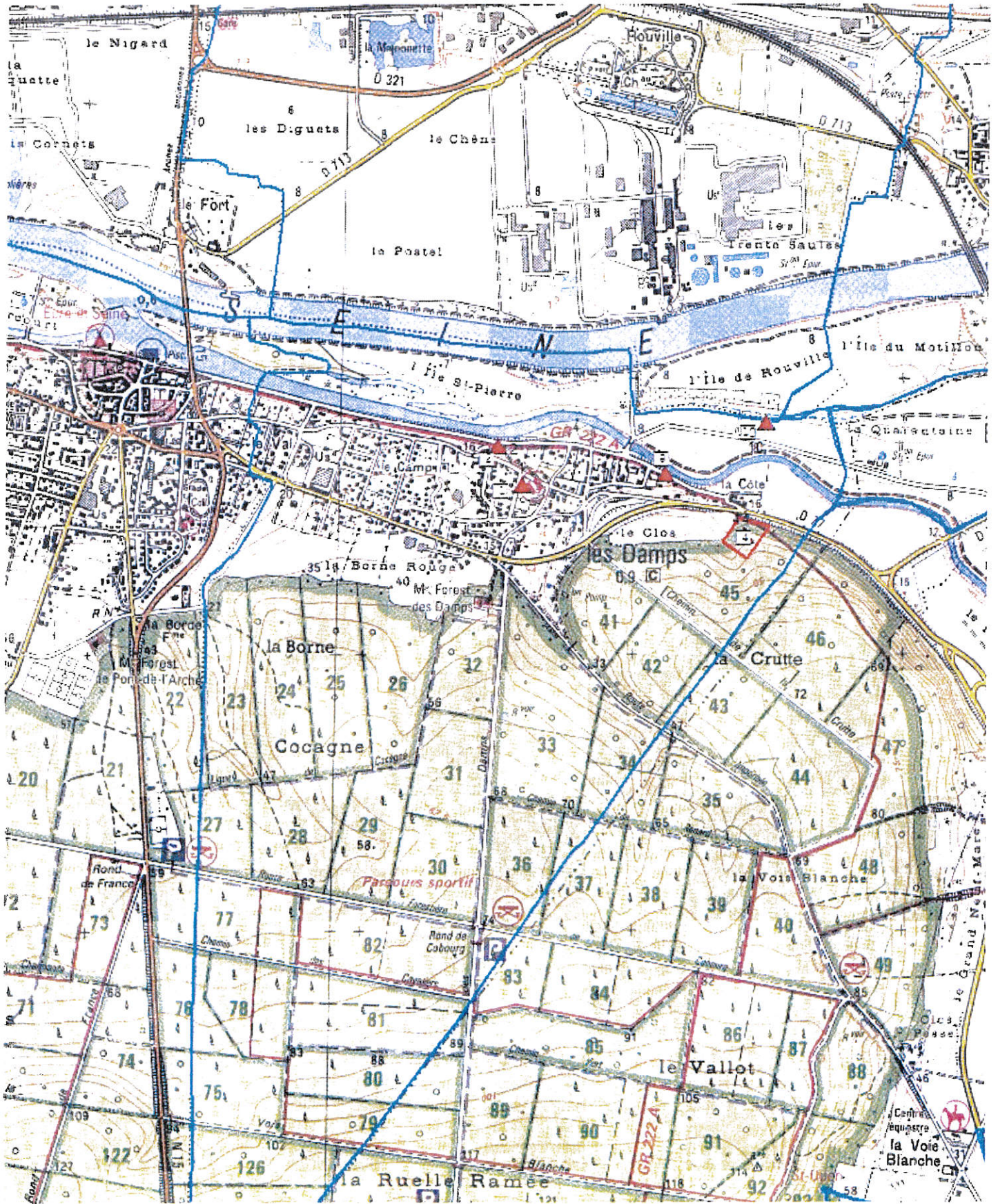
N°	Identification	code nat.	X	Y
1	LERY / Carrière Hérouard / Chemin du port / occupation / habitat / Néolithique ancien	174986	518150	1177950
2	LERY / LES PETITS PRES II / LES PETITS PRES - CHEMIN DES VIGNES / occupation / Néolithique récent	174985	518695	2477865
3	LERY / CHAPELLE SAINT PATRICE // chapelle / Moyen-âge	171185	517920	1177030
5	LERY / MANOIR LE CLOS BONPORT // occupation / Moyen-âge	171186	517910	1176800
6	LERY // TRIAGE DE LA GRAND NEUF MARE / funéraire / Haut moyen-âge	171377	517250	1177200
7	LERY / Carrière Herouard / Le Chemin du Port / habitat / Second Age du fer - Haut-empire	174987	518150	1177950
8	LERY / LES PETITS PRES I / Les Petits Prés - (Le Chemin des Vignes) / cimetière / Néolithique final - Age du bronze ancien	175779	518703	1177728
9	LERY / CHAMP DES CORVEES / La Voie Blanche / cimetière / Age du fer	175780	517200	1175950

16	LERY // Les Petits Prés - Le Chemin des Vignes / Age du bronze / mobilier indéterminé	175787	518800	1177600
17	LERY / DOLMEN des Vignettes // sépulture / Néolithique	175860	518760	1176980
18	LERY / Carrière Herrouard / Chemin du port / funéraire / Néolithique ancien	176449	518150	1177950
19	LERY / / Le chemin des Vignes / sépulture / Second Age du fer	176450	518695	2477865
20	LERY / Champ des Corvées (Léry - Val-de-Reuil) / La Voie Blanche / cimetière / Bas-empire - Haut moyen-âge	176598	517200	1175950
21	LERY / EGLISE SAINT OUEN // église / Moyen-âge	171184	518030	1176780
22	LERY / / Le Chemin des Vignes / habitat / Second Age du fer - Haut-empire	171187	518695	2477865
24	LERY / / rue de Verdun / rue du 11 Novembre / habitat / chemin / Haut moyen-âge - Moyen-âge classique	1710623	517998	2476632
25	LERY / / Place des Emotelles / production métallurgique / Bas moyen-âge - Epoque moderne	1710988	517917	2477138
27	LERY / STEP / Le Prè aux Moines / occupation / Néolithique - Age du bronze	1711856	517037	2478478
28	LERY / / Rue de Verdun, rue du 11 novembre / sépulture / Haut moyen-âge	1712598	517946	2476602
29	LERY / / Rue du 8 Mai / habitat groupé / Haut moyen-âge	1712879	517718	2477070
30	LERY / / Rue du 8 Mai / Age du fer / Céramique, lithique	1712880	517571	2477000

EA non localisée(s) : les coordonnées X et Y sont celles du centre de la commune

N°	Identification	code nat.	X	Y
4	LERY / MANOIR DE LA REINE BLANCHE // occupation / Moyen-âge	174988	516320	2477315
10	LERY /// Age du fer / mobilier indéterminé	175781	516320	2477315
11	LERY /// prison / Moyen-âge	175782	516320	2477315
12	LERY /// moulin à eau / Moyen-âge	175783	516320	2477315
13	LERY / Croix Hosannière // croix de cimetière / Epoque moderne	175784	516320	2477315
14	LERY / Mobilier de dragages // Age du bronze / mobilier de dragage	175785	516320	2477315
15	LERY / / Les Petits Prés - Le Chemin des Vignes / Néolithique ancien / Fragment de bracelet	175786	516320	2477315
23	LERY /// gisement paléontologique / Epoque indéterminée	178316	516320	2477315
26	LERY / / forêt de bord, le long route impériale 182 / occupation / Gallo-romain	1712302	516320	2477315

LES DAMPS : données archéologiques



IGN SCAN25

Objet : P.L.U. de la commune de LES DAMPS (27)

(Les coordonnées X et Y des centroïdes sont exprimées en : Lambert 1)

(Les coordonnées X et Y des centroïdes sont exprimées en : Lambert 2 étendu)

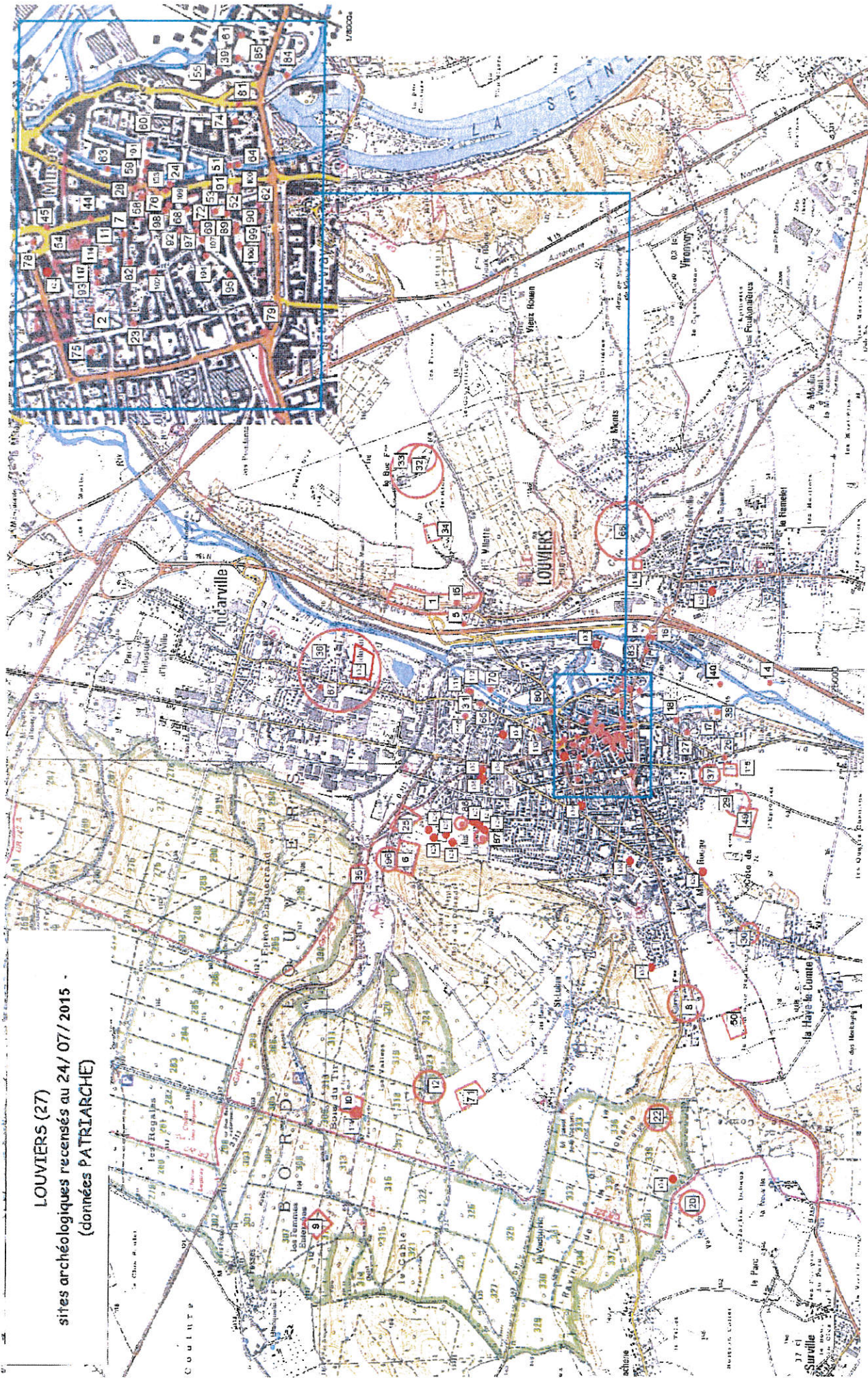
N°	Identification	code nat.	X	Y
1	LES DAMPS / / Derrière le terrain de sport / villa / Gallo-romain	17211	515590	1178610
2	LES DAMPS / Eglise Saint Pierre / / église / Moyen-âge	176554	515500	1178750
4	LES DAMPS / Forêt de Bord - ONF 00045 / La Crutte / motte castrale / Moyen-âge	176556	516335	2478673
9	LES DAMPS / / / Haut-empire - Bas-empire / construction	178587	516120	1178650
10	LES DAMPS / / Ile de Rouville / occupation / Gallo-romain	1713234	516409	2479087

EA non localisée(s) : *les coordonnées X et Y sont celles du centre de la commune*

N°	Identification	code nat.	X	Y
3	LES DAMPS / Manoir de Maresdans / / manoir / Moyen-âge - Période récente	176555	515138	2477783
5	LES DAMPS / / Carrière Vasseur, près de l'ancienne école communale / sépulture / Second Age du fer	176557	515138	2477783
6	LES DAMPS / / Le Vert Buisson / bains / Gallo-romain	176558	515138	2477783
7	LES DAMPS / / / cimetière / Second Age du fer	176559	515138	2477783

8	LES DAMPS // Carrière Gruley / dépôt monétaire / Gallo-romain	176560	515138	2477783
---	---	--------	--------	---------

LOUVIERS (27)
sites archéologiques recensés au 24/ 07/ 2015 -
(données PATRIARCHE)



Objet : P.L.U. de la commune de LOUVIERS (27)

(Les coordonnées X et Y des centroïdes sont exprimées en : Lambert 1)

(Les coordonnées X et Y des centroïdes sont exprimées en : Lambert 2 étendu)

N°	Identification	code nat.	X	Y
2	LOUVIERS / Grand cimetière de l'intérieur, chapelle Saint-Mauxe / Place de la République (ancienne Place Royale) / cimetière / Moyen-âge classique - Epoque moderne	171522	514771	1168858
3	LOUVIERS / Forêt de Bord - ONF 00268 et 00269 / Fanum des Buis / Les Régaies / fanum / mare / Gallo-romain	171520	512195	2472733
4	LOUVIERS / Carrière Chiapperin / En bordure de l'Eure, au sud de la commune / occupation / voie / Gallo-romain	1781	515282	2467719
5	LOUVIERS / / La Villette / occupation / Néolithique moyen	174191	515666	2470133
6	LOUVIERS / Briqueterie du Cimetière / Rue des Oiseaux / occupation / Paléolithique	1782	514080	1170120
7	LOUVIERS / Cimetière de la rue du Mûrier / Rue du Mûrier / cimetière / Haut moyen-âge	176593	514802	2469051
8	LOUVIERS / / Ferme de la Carrière / Paléolithique / mobilier lithique	1780	513000	1168000
9	LOUVIERS / Forêt de Bord - ONF 00307 / Les Fosses / Les Femmes enterrées / enceinte / Epoque indéterminée	179739	511090	2471105
10	LOUVIERS / Forêt de Bord - ONF 00310 / Enceinte de la Butte de Tir / enceinte / Epoque indéterminée	179740	512285	2470738
11	LOUVIERS / / 5, rue des Pompiers / sépulture / Gallo-romain ?	176630	514910	1168820
12	LOUVIERS / / Saint-Lubin / dépôt monétaire / Gallo-romain	176631	512480	1169840

13	LOUVIERS // La Villette / occupation / Gallo-romain	179741	515666	2470133
14	LOUVIERS // La Villette / sépulture / Gallo-romain	179742	515666	2470133
15	LOUVIERS // La Villette / carrière / Gallo-romain ?	179743	515950	1169750
16	LOUVIERS // Folleville, près du pont / occupation / Gallo-romain	176632	515697	1168315
17	LOUVIERS / Ancienne briqueterie Pelletier / Route d'Evreux / Gallo-romain / mobilier indéterminé	176633	515040	1167911
18	LOUVIERS // 16, route d'Evreux / Gallo-romain / monnaies	176634	515100	1168140
20	LOUVIERS // En haut de la Route du Neubourg / occupation / Gallo-romain	176636	511627	1167999
22	LOUVIERS // Route du Neubourg / Gallo-romain / construction	176638	512244	1168267
23	LOUVIERS // Place de la République (ancienne place Royale) / Paléolithique - Période récente / monnaies	176639	514740	1168760
24	LOUVIERS // Au sud du chœur de l'église Notre-Dame / occupation / Gallo-romain	176640	515060	1168680
25	LOUVIERS // Ravine d'Elbeuf / Epoque indéterminée / mobilier indéterminé	176641	514345	1170125
26	LOUVIERS // Folleville / puits à eau / Epoque indéterminée	176642	514830	1167780
27	LOUVIERS // La Rivette / occupation / Gallo-romain	176643	515011	1168059
28	LOUVIERS // Eglise Notre-Dame, devant le flanc sud du chœur / funéraire / Néolithique ?	177283	515050	1168760
29	LOUVIERS / Briqueteries des Hayes-Mélines / Côte de la Justice / Paléolithique / mobilier lithique	177284	514500	1167770
30	LOUVIERS / Ballastière de la route de la Haye-le-Comte / Chemin de Neubourg / Paléolithique / mobilier lithique	177285	513560	1167600
31	LOUVIERS // Impasse Saint-Germain / gisement paléontologique / Paléolithique	177286	515220	1169720

32	LOUVIERS / Ferme du Buc / La Haute-Villette / Néolithique / mobilier lithique	177287	516900	1170050
33	LOUVIERS // La Haute-Villette, Le Buc / Paléolithique moyen / mobilier lithique	177288	516980	1170120
34	LOUVIERS / Ferme du Buc / La Haute-Villette / occupation / Epoque indéterminée	177289	516480	1169870
35	LOUVIERS / Carrière de la route d'Elbeuf // gisement paléontologique / Paléolithique	177290	514000	1170450
36	LOUVIERS // Saint-Hildevert / Néolithique / mobilier lithique	177291	515625	1170750
37	LOUVIERS / Briqueterie de la rue Pichou / / occupation / Néolithique	177292	514693	2468247
38	LOUVIERS // La Rivette / occupation / Gallo-romain	176644	515160	1167840
39	LOUVIERS / Bains-Douches / Hôpital de Louviers / Gallo-romain / construction	176645	515350	1168525
40	LOUVIERS // La Motte / Gallo-romain / monnaies	176646	515360	1167820
44	LOUVIERS // Musée de Louviers / Gallo-romain / mobilier indéterminé	176650	514980	1168860
45	LOUVIERS // Place Ernest Thorel / Gallo-romain / mobilier indéterminé	176651	514960	1168960
49	LOUVIERS / / Côte de la Justice / Age du bronze - Age du fer ? / enclos	177281	514363	2467916
50	LOUVIERS // Le Chemin de Neubourg / Epoque indéterminée / aménagement indéterminé	177282	512950	1167700
51	LOUVIERS / Pont des quatre Moulins, pont Esperlent / Rue des quatre Moulins, sur le cours de l'Eure / pont / Moyen-âge	179744	515103	1168542
52	LOUVIERS / Cimetière Saint-Martin / Place de la Halle aux Drapiers / cimetière / Haut moyen-âge - Moyen-âge classique	179745	514992	1168547
53	LOUVIERS / Eglise Saint-Martin / Place de la Halle aux Drapiers / église / Moyen-âge classique - Epoque moderne	179746	514997	1168575
54	LOUVIERS / Couvent Saint-Louis et Sainte Elisabeth / Rue P. Mendes France, rue des Pompiers / couvent / Epoque moderne	179747	514924	1168894

55	LOUVIERS / Eglise et Cimetière Saint-Jean / Rue Saint-Jean / église / Moyen-âge	179748	515317	1168571
56	LOUVIERS / / / enceinte urbaine / Moyen-âge classique - Epoque moderne	179749	514614	2469162
58	LOUVIERS / Eglise Notre Dame / Place du Parvis / église / Moyen-âge	179751	515030	1168745
59	LOUVIERS / Pont de la Vierge, Pont Notre-Dame / / pont / Epoque moderne ?	179752	515091	1168738
60	LOUVIERS / Couvent des Pénitents du Tiers-ordre de Saint-François / Rue des Pénitents / couvent / Epoque moderne	179753	515152	1168729
61	LOUVIERS / Hôtel-Dieu et chapelle Saint-Jean / Rue Saint-Jean / hôpital / Moyen-âge	179754	515402	1168519
62	LOUVIERS / Château des Archevêques / Rue du Chatel et G. Bertinot / château fort / Moyen-âge	179755	515000	1168465
63	LOUVIERS / Pont l'Hommet / Rue du Polhomet / pont / Moyen-âge	179756	515095	1168825
64	LOUVIERS / Les Quatre Moulins / Rue des Quatre Moulins / moulin à eau / Moyen-âge	179757	515105	1168523
65	LOUVIERS / Eglise et cimetière Saint-Germain / Rue de l'Eglise Saint-Germain / église / Moyen-âge	179758	515220	1169570
66	LOUVIERS / Château des Monts / Côte des Monts, au sud-est du centre ville / château fort / Moyen-âge	179759	515997	2468340
67	LOUVIERS / Léproserie Saint-Hildevert / Rue Saint-Hildevert et chemin des friches St-Hildevert / léproserie / Moyen-âge	179760	515342	1170736
68	LOUVIERS / Prisons des Archevêques / Rue du Matrey, rue du Marché aux oeufs / prison / Moyen-âge	179761	515002	1168641
69	LOUVIERS / Halle aux Draps / Place de la Halle aux Drapiers / halle / Moyen-âge	179762	514963	1168579
70	LOUVIERS / Manoir de la Salle du Bois / Dans une île située sur l'Eure / manoir / Moyen-âge	179763	515325	1169500
71	LOUVIERS / Prieuré de l'Epine / Saint-Lubin / prieuré / Moyen-âge	179764	512400	1169630
72	LOUVIERS / Maison dite des Templiers / Rue du Marché aux oeufs / maison / Moyen-âge classique	179765	514969	1168617

74	LOUVIERS / Plaids de Saint-Taurin / 29,31 Rue des Quatre Moulins / maison / Moyen-âge classique	179767	515205	1168530
75	LOUVIERS / Citadelle / Rue Delamare, Rue du Tir, Bd J. Ferry, Bd Joffre / architecture militaire / Epoque moderne	179768	514674	1168857
76	LOUVIERS / Cimetière Notre-Dame / place du Parvis, rue des Tanneurs, place des tanneurs / cimetière / Moyen-âge	179769	515032	1168737
78	LOUVIERS / Porte de Rouen / Place Ernest Thorel, rue Pierre Mendès-France / enceinte urbaine / Moyen-âge classique - Epoque moderne	179772	514926	1168992
79	LOUVIERS / Porte du Neubourg / rue du Gl de Gaulle, Bd Ferry, Bd Clémenceau / enceinte urbaine / Moyen-âge classique - Epoque moderne	179773	514720	1168460
80	LOUVIERS / Porte de l'Eau / Place de la Porte de l'Eau / enceinte urbaine / Moyen-âge classique - Epoque moderne	179774	515170	1169050
81	LOUVIERS / Porte de Paris / Square Albert 1er, rue des Quatre Moulins, rue Dr Postel / enceinte urbaine / Moyen-âge classique - Epoque moderne	179775	515244	1168521
82	LOUVIERS / / Place de la République - Rue des Pompiers / occupation / Bas moyen-âge	178011	514769	2469073
83	LOUVIERS / / Rue Saint-Jean / occupation / Haut-empire	178660	515607	1168364
84	LOUVIERS / / Rue Tisserand / occupation / Gallo-romain	178330	515310	1168410
85	LOUVIERS / / Rue Saint-Jean (Hôpital) / cimetière / Moyen-âge	178940	515253	2468717
86	LOUVIERS / / Le Défend, Rue Leroy Marie / occupation / Age du bronze - Age du fer ?	179715	514350	1169700
87	LOUVIERS / / Le Défend, Rue Leroy-Marie / villa / fanum / Gallo-romain	179716	514250	1169550
89	LOUVIERS / Auberge du Pilier Vert / 1 rue du Général de Gaulle / maison / Moyen-âge	179777	514962	1168560
90	LOUVIERS / Maison dite de Robert d'Acquigny / Rue du Général de Gaulle, Rue du Châtel / maison / Bas moyen-âge ?	179778	514965	1168525
91	LOUVIERS / Auberge dite de l'Epée Royale / rue de la Laiterie / maison / Bas moyen-âge ?	179779	515047	1168525
92	LOUVIERS / Hôtellerie du Grand Cerf / Rue du Matrey / maison / Moyen-âge classique - Epoque moderne	179780	514952	1168656

93	LOUVIERS // Place de la République, Rue des Pompiers / occupation / Moyen-âge	179781	514834	1168844
95	LOUVIERS / Pilon / / civil / Moyen-âge	179783	514852	1168540
96	LOUVIERS / Cimetière du Bois du Défend / Cimetière des Oiseaux / cimetière / Epoque moderne	179784	514100	1170200
97	LOUVIERS / Maison dite des Syndics / rue du Matrey / maison / Moyen-âge classique - Epoque moderne	179785	514952	1168618
98	LOUVIERS / Maison dite Auberge du Mouton d'Argent / Place de l'Eglise, Grande Rue / maison / Epoque moderne ?	179786	514999	1168690
99	LOUVIERS / Maison des Avants-Soliers / 4-6 rue du Général de Gaulle / maison / Bas moyen-âge ?	179787	514952	1168525
100	LOUVIERS / Auberge dite du Barbeau / rue de la Laiterie, Rue du Maréchal Foch / maison / Bas moyen-âge ?	179788	515055	1168525
101	LOUVIERS // Angle de la rue de la POste et de la rue de l'Ile / maison / Moyen-âge classique - Epoque moderne	179789	515110	1168735
102	LOUVIERS // 41 rue aux Huilliers / maison / Moyen-âge classique - Epoque moderne	179790	514858	1168715
103	LOUVIERS // Rue du Maréchal Foch / maison / Moyen-âge classique - Epoque moderne	179791	515045	1168690
104	LOUVIERS / Auberge du Cheval Blanc / Rue du Matrey / maison / Moyen-âge classique - Epoque moderne	179792	514896	1168595
105	LOUVIERS / Maison du Mouton / Place de la Halle aux Drapiers / maison / Bas moyen-âge ?	179793	514969	1168617
106	LOUVIERS / Hôtellerie du Paon / Rue du Neubourg / maison / Moyen-âge classique - Epoque moderne	179794	514920	1168518
107	LOUVIERS // Rue du Matrey / maison / Moyen-âge classique - Epoque moderne ?	179795	514932	1168603
108	LOUVIERS / PONT de Folleville / Rue Saint-Jean / pont / Moyen-âge	179796	515700	1168350
109	LOUVIERS / Maison dite à la Rose ou Boutique du Gagne-Petit / Rue du Maréchal Foch / maison / Bas moyen-âge ?	179797	515012	1168682
111	LOUVIERS // Rue Saint-Germain / voie / Gallo-romain	179799	515315	1169660

113	LOUVIERS / / 10, rue Saint-Germain / atelier de potier / Epoque moderne	1710165	514951	2469379
114	LOUVIERS / rue des Pompiers / rue du Mûrier / Espace Mendés-France / Gallo-romain / fosse	1710602	514799	2469073
115	LOUVIERS / Chemin de la Mare Hermier / / occupation / Néolithique - Age du fer	1711017	514649	2467961
116	LOUVIERS / / rue de l'abbé Caresme / chemin / Gallo-romain	1711538	515064	2469922
117	LOUVIERS / / rue des pompiers / occupation / Gallo-romain	1711539	514776	2469076
118	LOUVIERS / Le Clos es Vignes / / occupation / Age du bronze final	1711730	516127	2468642
119	LOUVIERS / Forêt de Bord - ONF 00309 et 00310 / Bois du Tir / Gallo-romain ? / butte	1711619	512227	2470723
120	LOUVIERS / / Côte de la Justice / habitat / production métallurgique / Age du bronze final	1711964	513912	2468182
121	LOUVIERS / / rue Leroy Mary / occupation / Néolithique moyen - Néolithique final	1711973	514239	2469798
122	LOUVIERS / Ilôt Renault / Place Ernest Thorel / îlot / voie / Bas moyen-âge	1712307	514778	2469186
123	LOUVIERS / / Rue des Oiseaux / habitat / Age du bronze moyen - Age du bronze final	1712341	514205	2470177
124	LOUVIERS / / Rue des Oiseaux / sépulture / Age du bronze final	1712342	514189	2469996
125	LOUVIERS / / Rue des Oiseaux / habitat / production métallurgique / Second Age du fer	1712343	514246	2470051
126	LOUVIERS / / Rue des Oiseaux / sépulture / Non renseigné	1712344	514260	2470239
127	LOUVIERS / Zone 1 / Rue Leroy Mary / production de chaux / Gallo-romain	1712462	514288	2469860
128	LOUVIERS / / 2 bis, rue Dutens / Néolithique - Age du bronze / Lithique, céramique	1712470	515980	2468129
129	LOUVIERS / / Rue Leroy Mary, Zone 2 / Age du fer / four	1712574	514199	2469783

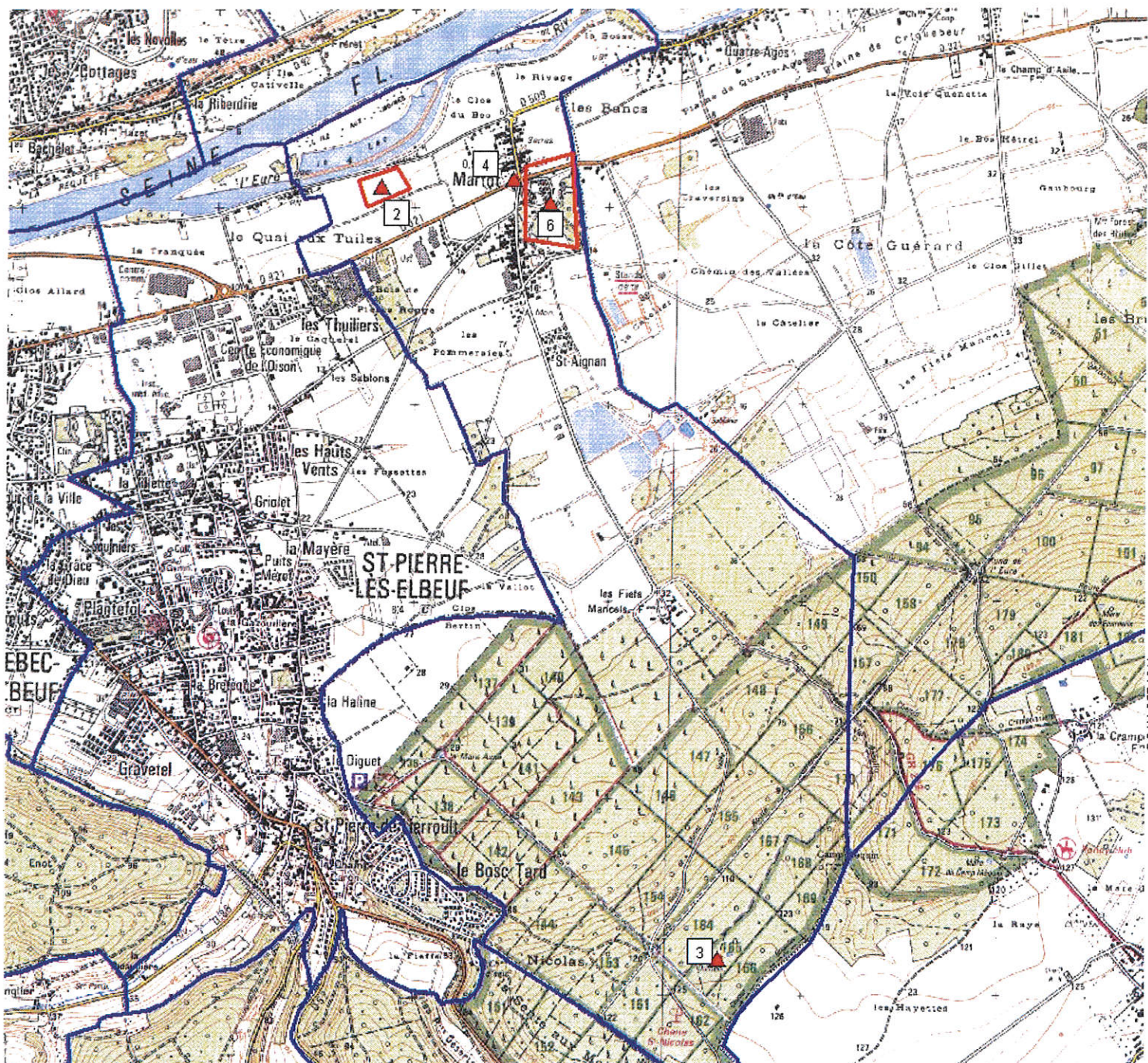
130	LOUVIERS / / Chemin des Fontenelles / occupation / Néolithique	1712596	514008	2468714
131	LOUVIERS / / Rue des Martyrs de la Résistance et du Dr Blanchet / habitat / forge / Haut moyen-âge	1712640	514927	2469660
132	LOUVIERS / Saint-Hildevert / / château non fortifié / Epoque moderne - Epoque contemporaine	1712706	515418	2470625
133	LOUVIERS / Centre aquatique intercommunal / / aménagement de berge / Bas moyen-âge - Epoque moderne	1712709	515578	2468990
134	LOUVIERS / / Forêt de Bord - ONF 00339 / occupation / Epoque indéterminée	1712825	511727	2468382
135	LOUVIERS / / Rue de la Vacherie / Second Age du fer / enclos	1712978	513253	2468541
136	LOUVIERS / Quartier des Oiseaux / / maison / Epoque contemporaine	1713077	514636	2469805
137	LOUVIERS / Quartier des Oiseaux / / Haut-empire / fosse	1713078	514592	2469814
138	LOUVIERS / Quartier des Oiseaux / / Néolithique / fosse	1713079	514579	2469815
139	LOUVIERS / / 8, rue de la Citadelle / Néolithique final - Age du bronze final / fossé, trou de poteau	1713175	514449	2469078

EA non localisée(s) : les coordonnées X et Y sont celles du centre de la commune

N°	Identification	code nat.	X	Y
1	LOUVIERS // La Villette / sépulture / Bas-empire - Haut moyen-âge ?	171521	513910	2470345
19	LOUVIERS // 27bis-29bis, ancienne route d'Evreux / Gallo-romain / mobilier céramique	176635	513910	2470345
21	LOUVIERS // Saint-Lubin / sépulture / Bas-empire - Haut moyen-âge ?	176637	513910	2470345
41	LOUVIERS // La Villette / Gallo-romain / monnaies	176647	513910	2470345
42	LOUVIERS // Boulevard d'Evreux / Gallo-romain / mobilier indéterminé	176648	513910	2470345
43	LOUVIERS // Côte de la Justice / Gallo-romain / mobilier céramique	176649	513910	2470345

46	LOUVIERS // Folleville / occupation / Gallo-romain	176652	513910	2470345
47	LOUVIERS // Folleville / Gallo-romain / tuiles	176653	513910	2470345
48	LOUVIERS // Bords de L'Eure (Pompes à feu) / Gallo-romain / mobilier indéterminé	176654	513910	2470345
57	LOUVIERS / Les Bons-Enfants escolliers / Angle de la rue du Mûrier et rue de l'Hôtel de Ville / établissement d'enseignement / Moyen-âge	179750	513910	2470345
73	LOUVIERS / Motte du Catelier // motte castrale / Moyen-âge ?	179766	513910	2470345
77	LOUVIERS // Rue du Mûrier / Gallo-romain ? / mobilier céramique	179770	513910	2470345
88	LOUVIERS / Manerium de Louviers // occupation / Moyen-âge classique	179776	513910	2470345
94	LOUVIERS // Près du Pont de Folleville / Haut moyen-âge ? / mobilier indéterminé	179782	513910	2470345
110	LOUVIERS // Au niveau du canal de Villette et de l'Eure / Paléolithique - Période récente / mobilier de dragage	179798	513910	2470345
112	LOUVIERS / / 68/72, rue Saint Germain / occupation / Bas-empire - Haut moyen-âge ?	1710166	515232	2469883

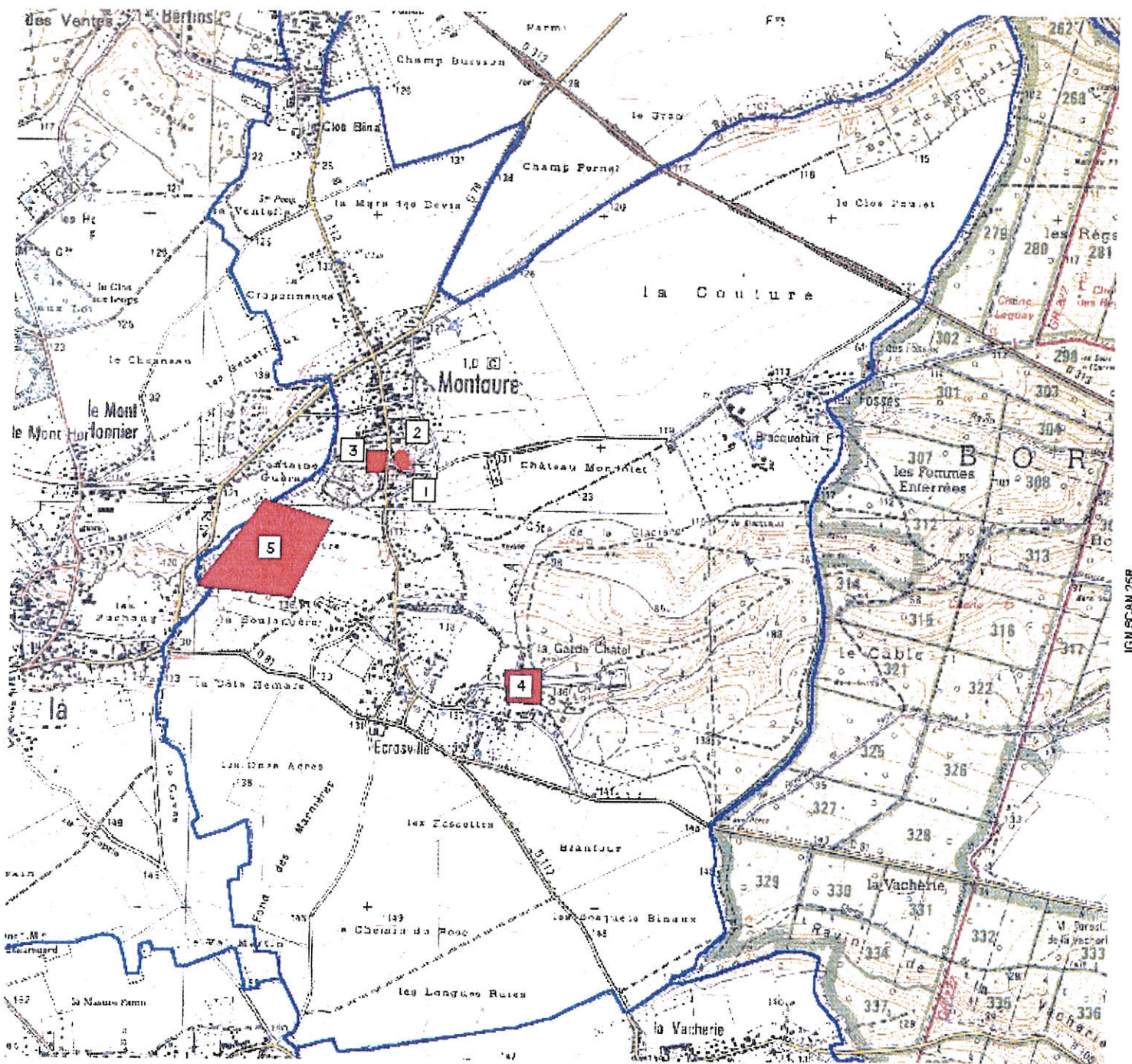
MARTOT : données archéologiques



Cartographie SRA Haute-Normandie

- 1 - Eglise Saint-Nicolas (11e ?-19e s) détruite - NON LOCALISE
- 2 - Quai aux tuiles - occupation néolithique - prospection au sol
- 3 - Mare du Theil - villa/fanum gallo-romain
- 4 - nécropole haut moyen âge (fouille 19e s)
- 5 - Fort d'Orléans - bracelet second âge du fer - NON LOCALISE
- 6 - autour du château - occupation gallo-romaine

MONTAURE : données archéologiques

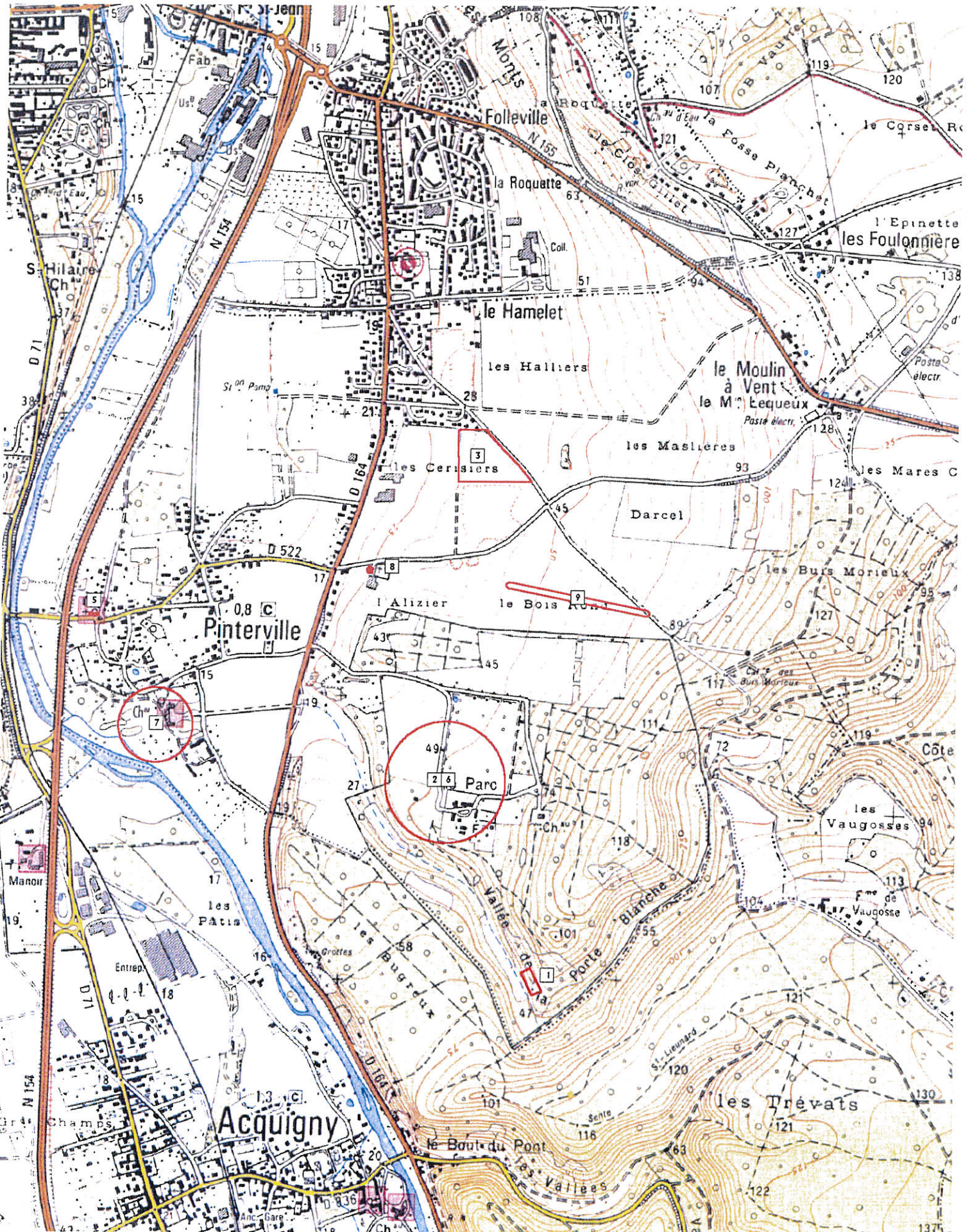


Cartographie SRA Haute-Normandie - données au 22/07/04

1/25000

N°	Nom du site	Lieu-dit	Interprétation	Chronologie	Observations
1	EGLISE NOTRE DAME		église	Moyen âge	Inscrit MH 1997 partie
2	PRIEURE NOTRE DAME		prieuré	Moyen âge	Inscrit MH 1997
3	château		château non fortifié	Moderne	Inscrit MH 1990
4	couvent de carmes déchaussées	Garde Châtel	couvent	Moderne	détruit
5		Le Hameau du Teutre	occupation	Gallo-romain	
6			enceinte	Moyen âge	NON LOCALISE

Pinterville (27)
données archéologiques
au 12/05/2006

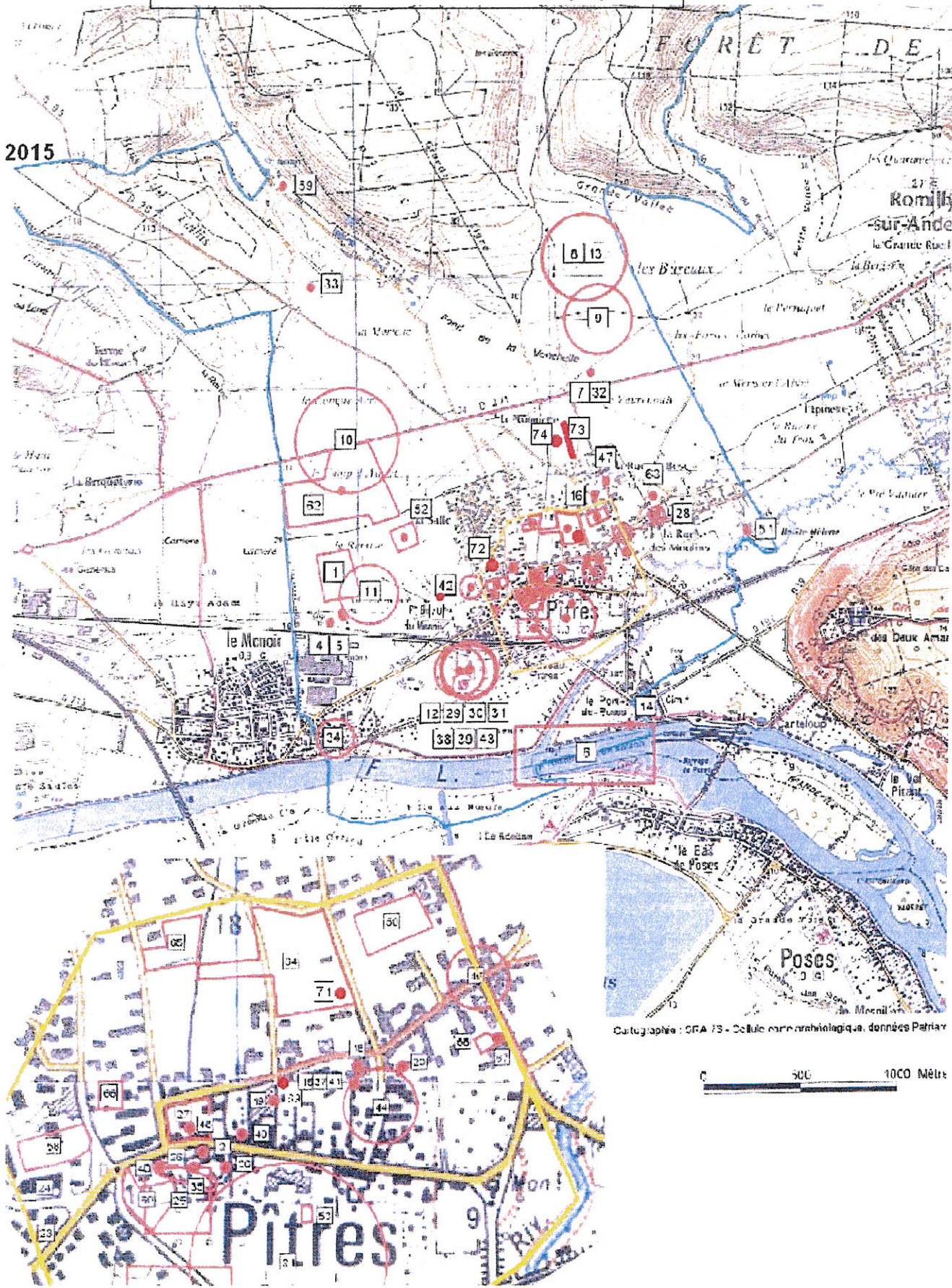


Site archéologique

0 200 400 Mètres

PÎTRES : données archéologiques

2015



Cartographie : CGA IS - Cellule archéologique, données Patriar

0 500 1000 Mètres

Objet : P.L.U. de la commune de PITRES (27)

(Les coordonnées X et Y des centroïdes sont exprimées en : Lambert 1)

(Les coordonnées X et Y des centroïdes sont exprimées en : Lambert 2 étendu)

N°	Identification	code nat.	X	Y
1	PITRES / / La Remise / nécropole / tombe à char / Age du fer - Gallo-romain	172293	518008	2480781
2	PITRES / EGLISE NOTRE DAME / / église / Moyen-âge classique ?	171758	519060	2480726
4	PITRES / / La Remise (carrière des graves du Manoir) / occupation / Paléolithique moyen - Néolithique final	171042	518050	1180300
5	PITRES / Carrière RD 321 / / occupation / Néolithique final - Age du bronze ancien	171047	518033	2480585
6	PITRES / / Lit de Seine / Paléolithique ancien / mobilier de dragage	172686	519363	1179600
7	PITRES / / Le Fonds de Vaurenoux / Paléolithique / mobilier indéterminé	172687	519400	1181550
8	PITRES / / Les Bureaux / Paléolithique moyen / mobilier lithique	172688	519286	2482392
9	PITRES / / Les Fosses Corbey / Paléolithique moyen / mobilier lithique	172689	519359	2482075
10	PITRES / / Le Camp Albert / Paléolithique moyen / mobilier indéterminé	172690	518055	2481474
11	PITRES / / La Remise / Paléolithique moyen / mobilier lithique	172691	518171	2480690
12	PITRES / / Les Pendants / occupation / Néolithique	172692	518690	2480295

13	PITRES / / Les Bureaux / Néolithique / mobilier lithique	172693	519288	2482392
14	PITRES // Embouchure de l'Andelle / occupation / Néolithique	172694	519600	1179750
15	PITRES / Balnéaire antique // Néolithique / mobilier indéterminé	172695	519375	1180575
16	PITRES / La Pierre Saint-Martin / La Pierre Saint-Martin / menhir / Néolithique	172698	519420	1180930
18	PITRES / / Rue de la Bise / bains / Gallo-romain	172700	519312	2480765
19	PITRES // Rue de la Remise / aqueduc / Gallo-romain	172701	519250	1180550
20	PITRES / / Rue Bourguerue / amphithéâtre / Gallo-romain	172702	519381	2480871
21	PITRES / / La Salle / occupation / Gallo-romain	172703	519191	2480554
22	PITRES / / La salle / occupation / Gallo-romain	172704	519023	2480504
23	PITRES // Chemin de la Remise / Gallo-romain / construction	172705	518900	1180350
24	PITRES // Chemin de la Remise / Epoque indéterminée ? / construction	172706	518900	1180425
25	PITRES // Triage de la Salle / funéraire / Gallo-romain	172707	519100	1180400
26	PITRES // Au sud-est de l'église / occupation / Gallo-romain	172708	519125	1180450
27	PITRES / rue de L'Eglise / Nord de l'Eglise / quartier artisanal / îlot / Second Age du fer - Haut-empire	172709	519039	2480775
28	PITRES / / Chemin de la Geôle / Gallo-romain / mobilier indéterminé	172710	519663	2481076
29	PITRES / / La Pierre Saint-Martin / Gallo-romain / cave	172711	518637	2480290
30	PITRES / / Les Pendants (à gauche du chemin de la Pierre Saint-Martin) / villa / Gallo-romain	172712	518688	2480296

31	PITRES / / La Pierre Saint-Martin / puits à eau / Gallo-romain	172713	518690	2480299
32	PITRES // Fond de Vaurenoux / villa / Gallo-romain	172714	519400	1181550
33	PITRES // La Vallée Galantine / occupation / Gallo-romain	172715	517950	1182000
34	PITRES / / Triage des Hautes Loges / sépulture / Gallo-romain	172716	517994	2479952
35	PITRES // Le long du jardin du Presbytère / Epoque indéterminée ? / mur	172717	519113	1180438
36	PITRES // Rue de l'Eglise / Gallo-romain / mur	172718	519175	1180450
37	PITRES / / Rue de la Bise (emplacement du balnéaire) / Haut moyen-âge / vases	172719	519375	1180575
38	PITRES / / Triège de Saint-Martin / sépulture / Haut moyen-âge ?	172720	518691	2480294
39	PITRES / / La Pierre Saint-Martin / cimetière / Haut moyen-âge	172721	518685	2480293
40	PITRES / / Dans le cimetière actuel / cimetière / Haut moyen-âge	172722	519075	1180450
41	PITRES / Balnéaire antique / Rue de la Remise / sépulture / Haut moyen-âge	172723	519375	1180575
42	PITRES / / Le long du chemin de la Remise / Moyen-âge / tuiles	172724	518698	2480719
43	PITRES / / Près de la Pierre Saint-Martin / puits à eau / Moyen-âge	172725	518683	2480293
44	PITRES / / Rue de la Bise / Epoque moderne / cave	172726	519336	2480793
46	PITRES / / Rue Bourguerue / maison / Epoque moderne	172728	519488	2480987
47	PITRES // 10, Rue du Bosc / ferme / Epoque moderne	172729	519480	1181000
48	PITRES // Rue de l'église / ferme / Epoque moderne	172730	519120	1180510

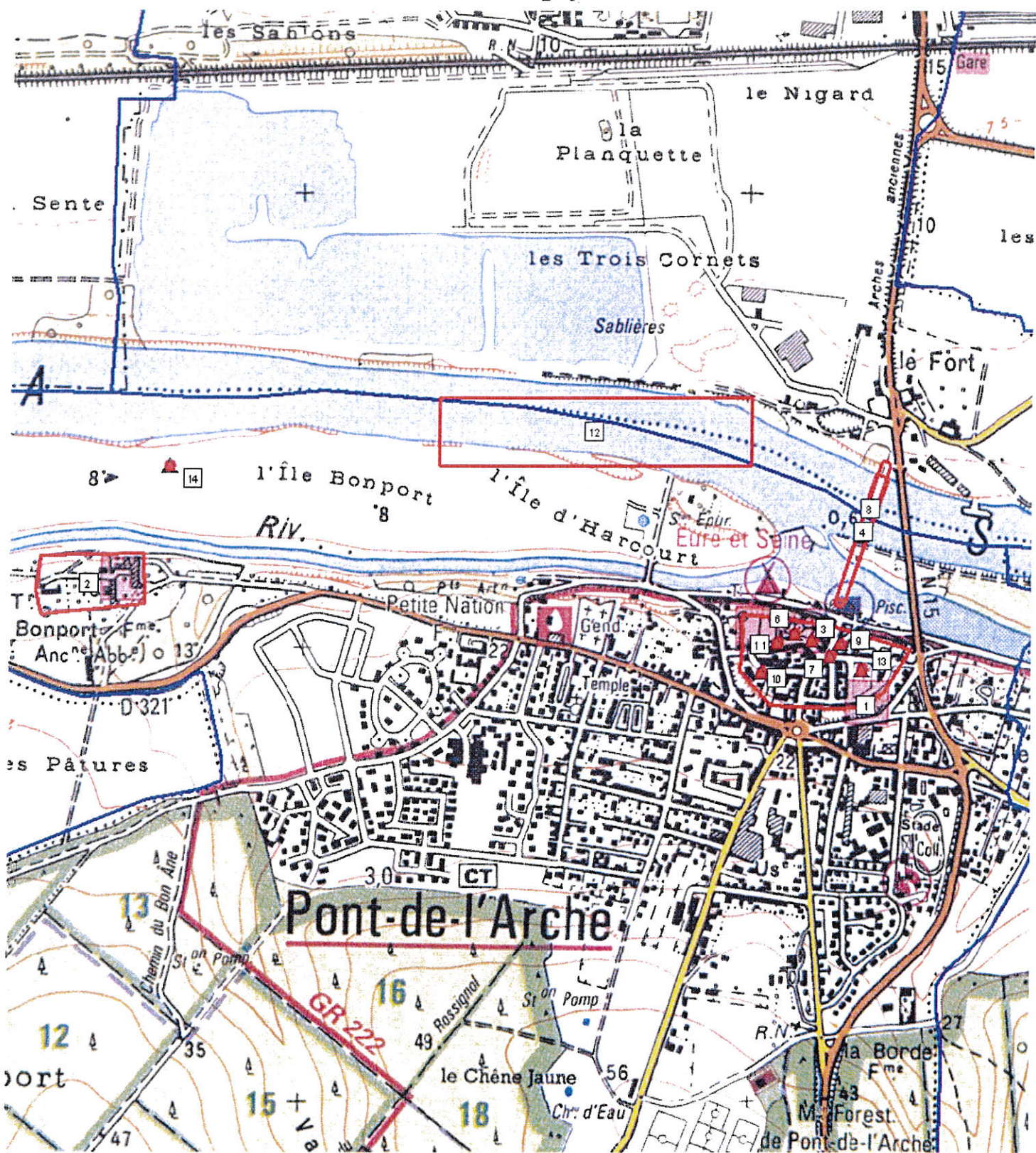
49	PITRES // Rue de l'Eglise / ferme / Epoque moderne	172731	519200	1180500
50	PITRES / / Rue Pierre Mendès France / occupation / Gallo-romain	172740	519354	2481071
53	PITRES / Bibliothèque - centre social / Rue de l'Eglise / occupation / habitat / Age du fer - Gallo-romain	174202	519220	2480629
58	PITRES / / Les Varennes - rue de la Salle / Age du fer - Gallo-romain / mobilier indéterminé	178320	518833	2480736
59	PITRES / / La Vallée Galantine / occupation / Epoque moderne	178324	517810	1182520
60	PITRES / / Extension du cimetière, rue de l'église et rue de la Salle / occupation / Second Age du fer - Haut-empire	178656	518976	2480654
62	PITRES / / Le Camp d'Albert / occupation / parcellaire / Second Age du fer - Haut-empire	1710587	518032	2481221
63	PITRES / / 7/9, rue des Jardins / Age du fer - Epoque indéterminée ? / trou de poteau, fosse	1710588	519644	2481176
64	PITRES / Rues du Taillis, Lucas, Féron / / occupation / habitat / Gallo-romain	1711717	519200	2481013
65	PITRES / Rues du Taillis, Lucas, Féron / / occupation / exploitation agricole / Bas moyen-âge	1711718	519020	2481042
66	PITRES / / 5 rue du Taillis / habitat / Gallo-romain	1711719	518918	2480815
67	PITRES / / Rue de la Ravine / habitat / Haut moyen-âge	1711746	519518	2480894
68	PITRES / / Rue de la Ravine / occupation / Bas moyen-âge	1711747	519516	2480896
69	PITRES / / Rue de Geole / secteur d'agglomération / Haut-empire - Bas-empire	1712338	519192	2480830
70	PITRES / / la remise / chemin / Epoque indéterminée	1712534	518557	2480686
71	PITRES / / 7, rue Féron / occupation / Second Age du fer	1712753	519271	2480966
72	PITRES / / 16, rue des Mimosas / Haut-empire / Céramique, faune, scories, verre, terre cuite architecturale	1713094	518799	2480817

73	PITRES / Entre les deux Chemins / Rue de Rouen et rue Féron / voie / Gallo-romain	1713112	519211	2481471
74	PITRES / Entre les Deux Chemins / Rues de Rouen et Féron / Age du bronze / fosse	1713113	519161	2481480

EA non localisée(s) : les coordonnées X et Y sont celles du centre de la commune

N°	Identification	code nat.	X	Y
17	PITRES // Ballastière de la Compagnie de l'Ouest / Néolithique / mobilier indéterminé	172699	518076	2482475
45	PITRES /// Epoque moderne / cave	172727	518076	2482475
51	PITRES / / Ile Sainte-Hélène / moulin à eau / Epoque moderne	172741	520128	2480989
52	PITRES / / Le Fossouin / habitat / forge / Second Age du fer	173371	518384	2481002
54	PITRES / / Entre Pitres et le Manoir / sépulture / Néolithique ancien	176432	518076	2482475
55	PITRES / / / Néolithique ancien / bracelet en schiste	176455	518076	2482475
56	PITRES / / / Néolithique ancien / bracelets en schiste et jade	176456	518076	2482475
57	PITRES / / Sur la Commune / Néolithique ancien / hache marteau	176466	518076	2482475

PONT DE L'ARCHE: données archéologiques



Objet : P.L.U. de la commune de PONT-DE-L'ARCHE (27)

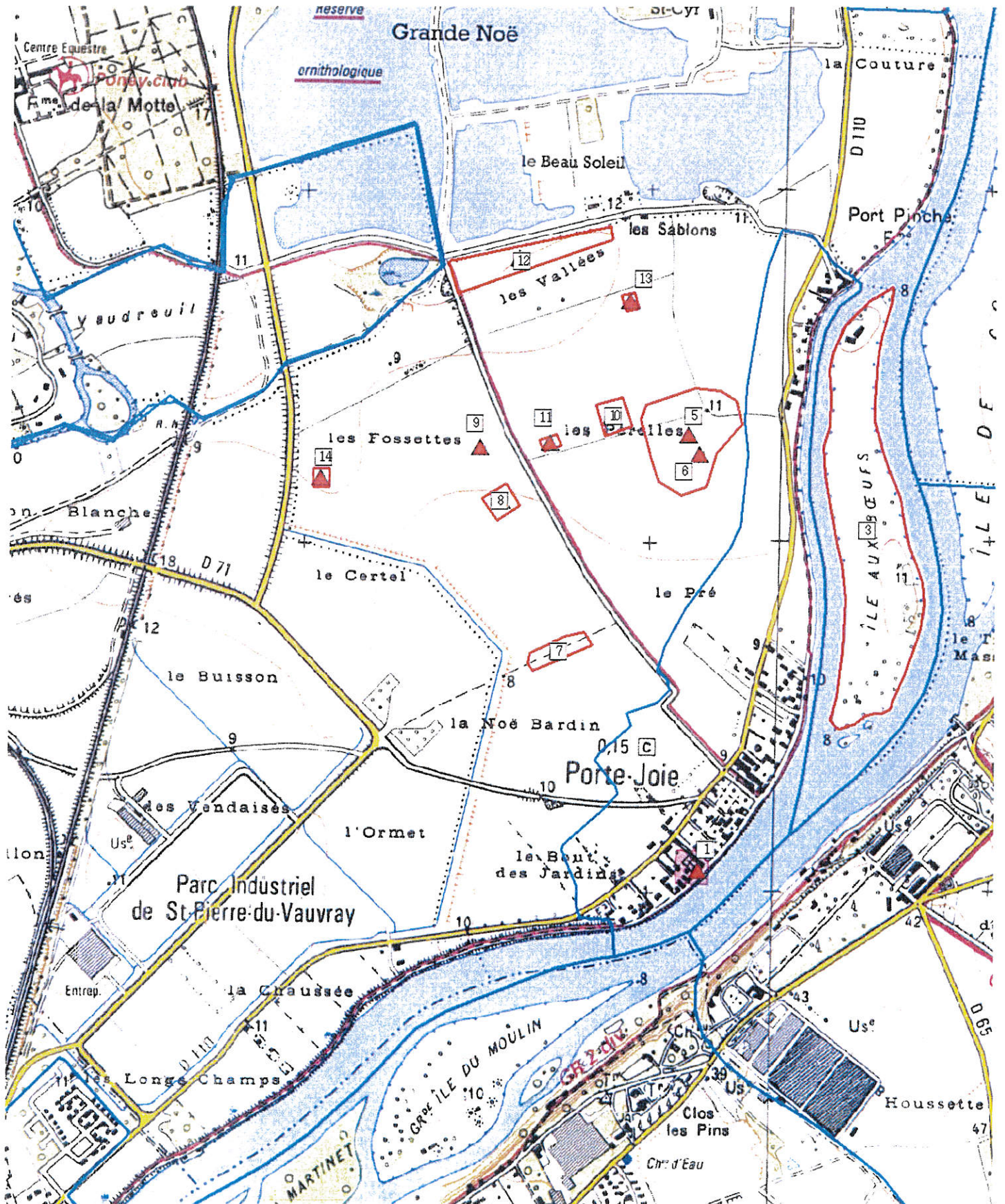
N°	Identification	code nat.
1	PONT-DE-L'ARCHE / / / défense / Moyen-âge	171761
2	PONT-DE-L'ARCHE / Abbaye de Bonport / / monastère / Moyen-âge	171762
3	PONT-DE-L'ARCHE / Hotel Dieu des Pénitents, ancien Hôpital, actuelle école / / hôpital / Moyen-âge classique	171763
4	PONT-DE-L'ARCHE / / Sur le Pont / moulin à eau / Moyen-âge classique - Epoque moderne	171764
6	PONT-DE-L'ARCHE / Eglise Notre Dame des Arts XVe - XVIe / Sur la commune / église / Moyen-âge classique - Epoque moderne	176546
7	PONT-DE-L'ARCHE // Place Hyacinthe Langlois / halle / Moyen-âge classique - Epoque moderne	176547
8	PONT-DE-L'ARCHE // Sur la commune / pont / Moyen-âge	176548
9	PONT-DE-L'ARCHE / Prieuré des Bénédictes / Sur la commune / prieuré / Epoque moderne	176549
10	PONT-DE-L'ARCHE / / Sur la Commune / prison / Moyen-âge	176550
11	PONT-DE-L'ARCHE / presbytère / place de l'église / architecture religieuse / Epoque moderne	176551
12	PONT-DE-L'ARCHE // Dragage dans la Seine / Age du bronze / mobilier indéterminé	176552

13	PONT-DE-L'ARCHE // Rue Jean Prieur / occupation / Moyen-âge classique - Epoque moderne	176553
14	PONT-DE-L'ARCHE // L'Ile Bonport / Epoque indéterminée / bâtiment	178990

EA non localisée(s) : les coordonnées X et Y sont celles du centre de la commune

N°	Identification	code nat.
5	PONT-DE-L'ARCHE / Maladrerie / Sur la commune / léproserie / Moyen-âge	171765

PORTE-JOIE: données archéologiques



Objet : P.L.U. de la commune de PORTE-JOIE (27)

(Les coordonnées X et Y des centroïdes sont exprimées en : Lambert 1)

(Les coordonnées X et Y des centroïdes sont exprimées en : Lambert 2 étendu)

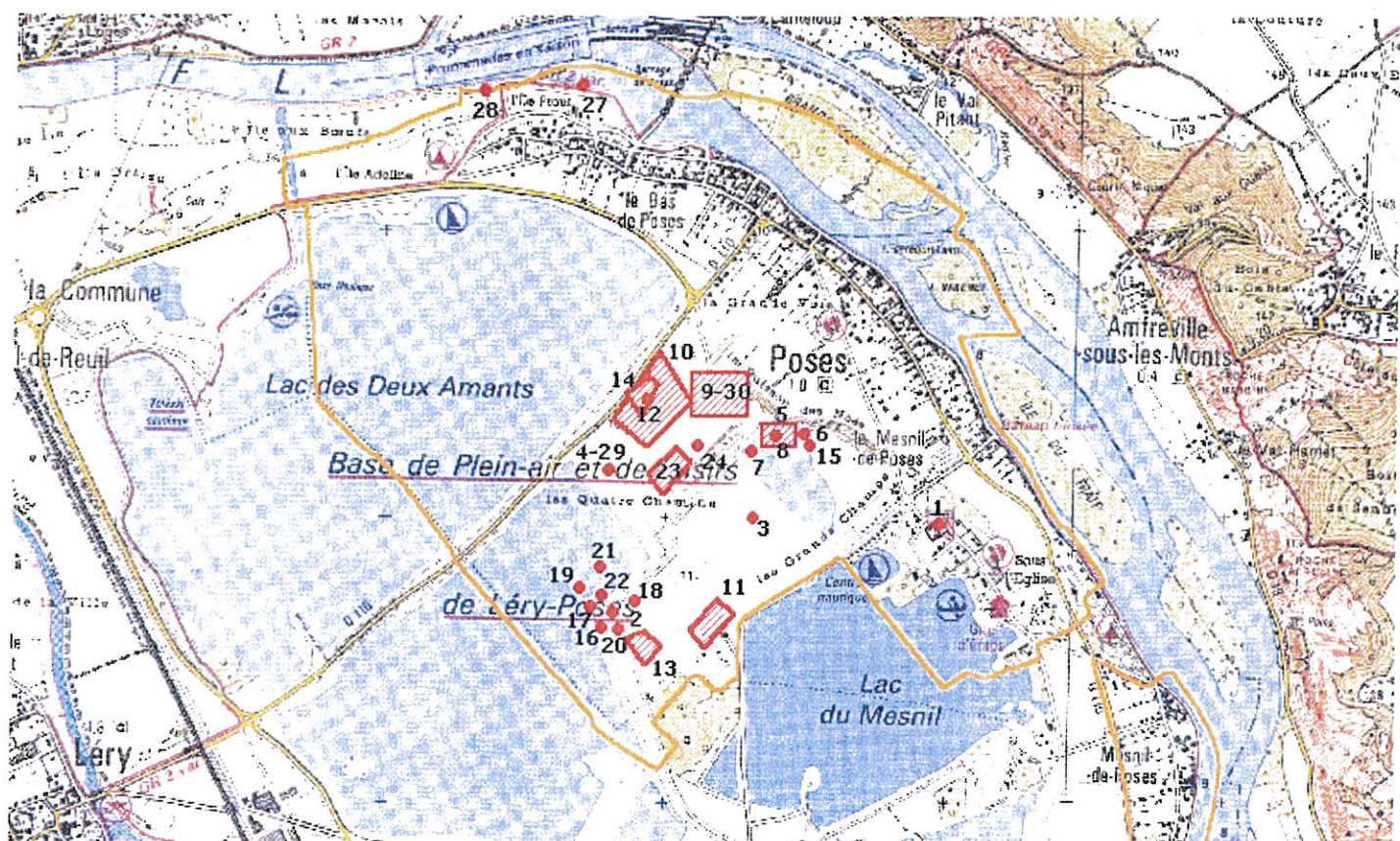
N°	Identification	code nat.	X	Y
1	PORTE-JOIE / Eglise Sainte Colombe // église / Moyen-âge classique - Epoque moderne	175788	521150	1172060
3	PORTE-JOIE / / Ile aux Boeufs ? / défense / Moyen-âge	175790	521569	2473280
5	PORTE-JOIE / / Les Pérelles / habitat / Néolithique moyen	175861	521043	2473551
6	PORTE-JOIE / / Les Perelles / nécropole / Néolithique moyen	1712672	521077	2473496
7	PORTE-JOIE / / Les Perelles / occupation / Néolithique moyen	1712673	520670	2472936
8	PORTE-JOIE / / Les Pérelles / sépulture / Néolithique moyen	1712674	520501	2473363
9	PORTE-JOIE / / Les Pérelles / Néolithique final / fosse	1712675	520439	2473517
10	PORTE-JOIE / / / exploitation agricole / habitat / Second Age du fer - République	1712676	520826	2473608

11	PORTE-JOIE / Les Pérelles / / Second Age du fer / incinération	1712677	520643	2473531
12	PORTE-JOIE / Les Pérelles / / habitat / parcellaire / Haut-empire	1712678	520550	2474057
13	PORTE-JOIE / Les Pérelles / / Gallo-romain / incinération	1712679	520871	2473935
14	PORTE-JOIE / Les Pérelles / / Haut moyen-âge / inhumation, enclos	1712680	519975	2473431

EA non localisée(s) : les coordonnées X et Y sont celles du centre de la commune

N°	Identification	code nat.	X	Y
2	PORTE-JOIE / / / Moyen-âge / enclos (système d')	175789	521134	2472707
4	PORTE-JOIE / / / occupation / Moyen-âge	175791	521134	2472707

PLU Poses (27)
sites archéologiques recensés au 30/03/2003
(données Patriarche)



Cartographie : Macleau N Néleau - Cellule carte archéologique - SRA Haute-Normandie - données au 30/03/2003

1/25000

Ordre	Lieu-dit	Vestiges	Chronologie	Précisions
1	Le Mesnil de Poses	église saint Quentin	Moyen Age	ISMH en 1954
2	Le Vivier - Clos St Quentin	occupation	Néolithique	fouille en 1991
3	Les Grands Champs	occupation	Néolithique	fouille en 1993
4	Les Quatre Chemins	occupation	Néolithique	fouille en 1992
5	Plaine de Poses	enclos	Gallo romain	fouille en 1992/1994
6	La Plaine de Poses	occupation	Néolithique	fouille en 1992
7	La Plaine de Poses	sépulture	Néolithique	fouille en 1992
8	La Plaine de Poses	cimetière	Moyen Age	fouille en 1992/1994
9	Sur la Mare	occupation	Gallo romain	fouille en 1993/1994
10	Sur la Mare	occupation	Néolithique	fouille en 1994/1995
11	La Fosse Sulpice	occupation	Néolithique	fouille en 1994/1995
12	Sur La Mare	funéraire	Néolithique	fouille en 1995
13	La Fosse Sulpice	enclos funéraire	Néolithique	fouille en 1994/1995
14	Sur La Mare	occupation	Age du Fer	fouille en 1994/1995
15	La Plaine de Poses	occupation	Néolithique	fouille en 1992
16	Le Vivier - Clos St Quentin	occupation	Néolithique	fouille en 1991
17	Le Vivier - Clos St Quentin	occupation	Néolithique	fouille en 1991
18	Le Vivier - Clos St Quentin	occupation	Néolithique	fouille en 1991
19	Le Vivier - Clos St Quentin	occupation	Néolithique	fouille en 1989/1990
20	Le Vivier - Clos St Quentin	occupation	Néolithique	fouille en 1991
21	Le Vivier - Clos St Quentin	occupation	Néolithique	fouille en 1989
22	Le Vivier - Clos St Quentin	occupation	Age Bronze	fouille en 1991
23	Sur la Mare	occupation	Néolithique	fouille en 1994
24	Sur La Mare	occupation	Néolithique	fouille en 1994
25	Moulin de Poses	moulin à eau	Moyen Age	non localisé
26	Lit de la Seine	Mobilier en bronze	Age Bronze	dragage 1880 et 1894
27	Ile Manchouette	occupation	Néolithique	dragage
28	Rive gauche de la Seine	occupation	Indéterminé	découverte fortuite
29	Les quatre chemins	funéraire	Gallo romain	fouille en 1992
30	Sur La Mare	enclos	Gallo romain	fouille en 1993/1994
31	Lit de la Seine	Dolium	Gallo romain	dragage
32	Le Clos à Gasses	cimetière	Age du Fer	non localisé

Objet : P.L.U. de la commune de ()

(Les coordonnées X et Y des centroïdes sont exprimées en : Lambert 1)

(Les coordonnées X et Y des centroïdes sont exprimées en : Lambert 2 étendu)

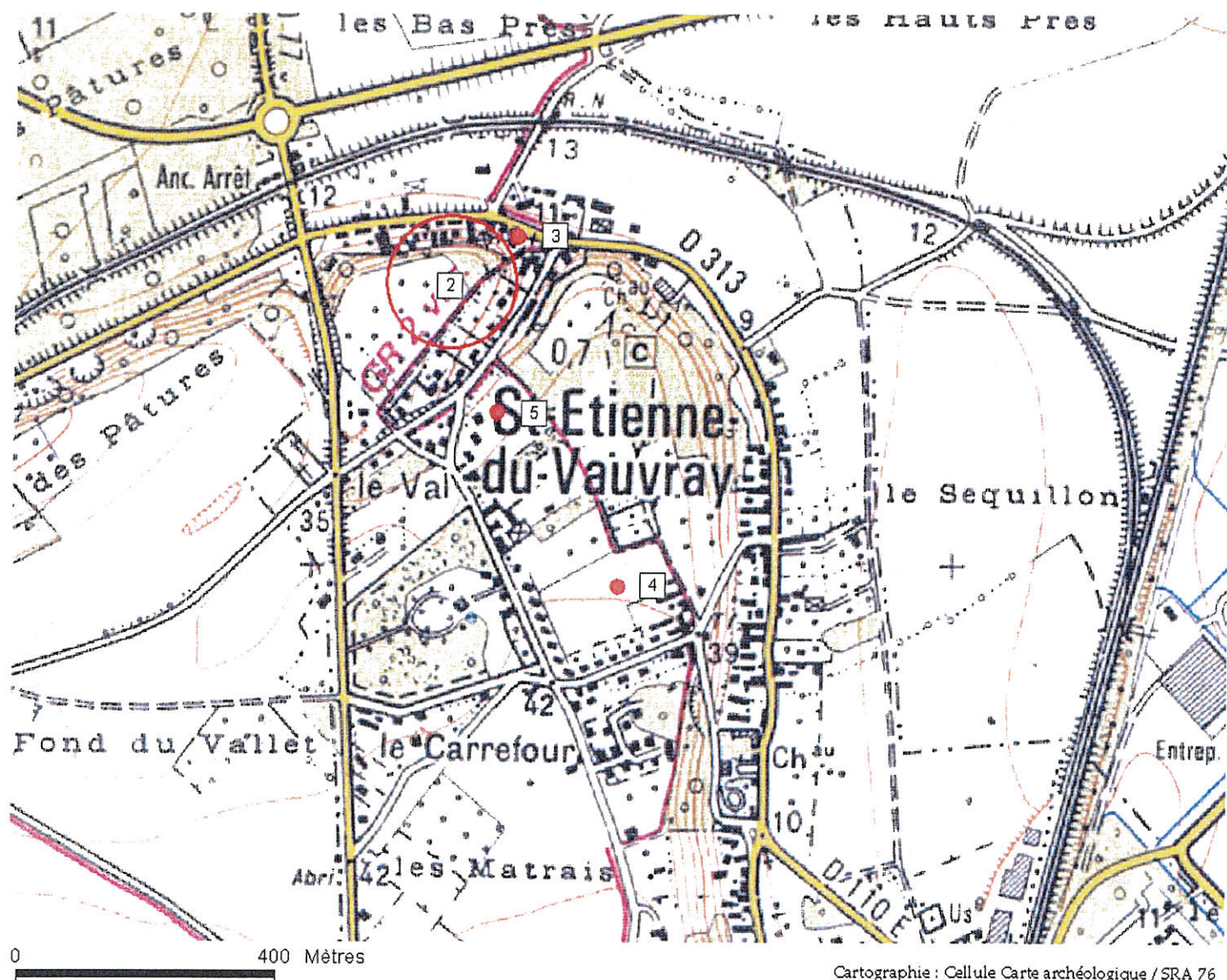
N°	Identification	code nat.	X	Y
1	QUATREMARE // Le Moulin à Vent / fanum / Gallo-romain	176377	508780	1166960
2	QUATREMARE / / Les Marettes / voie / Gallo-romain ?	177196	507842	2465681
3	QUATREMARE // Les Marettes, Les Routoirs, L'Aiguillon et Le Grand Chemin / voie / Epoque indéterminée ?	177197	508750	1164841
4	QUATREMARE / / Les Terres Noires / occupation / Gallo-romain	178726	507918	1165788
7	QUATREMARE / Eglise Saint Hilaire // église / Moyen-âge classique - Epoque moderne	178729	508370	1165780
8	QUATREMARE / Eglise Saint Denis ou Saint Amand / Damneville / église / Moyen-âge classique - Epoque moderne	178730	509210	1165450
9	QUATREMARE /// château fort / Moyen-âge ?	178731	508440	1165830
10	QUATREMARE / Manoir du Londel / Le Londel / manoir / Epoque moderne	178732	508450	1165230

11	QUATREMARE // Le Coudray / manoir / Epoque moderne	178733	507780	1166750
12	QUATREMARE / / Les Longs Champs / chemin / Epoque indéterminée	1711146	508864	2465312
13	QUATREMARE / / Le Bois Prince / chemin / Epoque indéterminée	179043	508925	1166300
14	QUATREMARE / Les Forières du sud / Chemin du Moulin / habitat / production métallurgique / Haut-empire - Bas-empire	1713182	508605	2465940

EA non localisée(s) : les coordonnées X et Y sont celles du centre de la commune

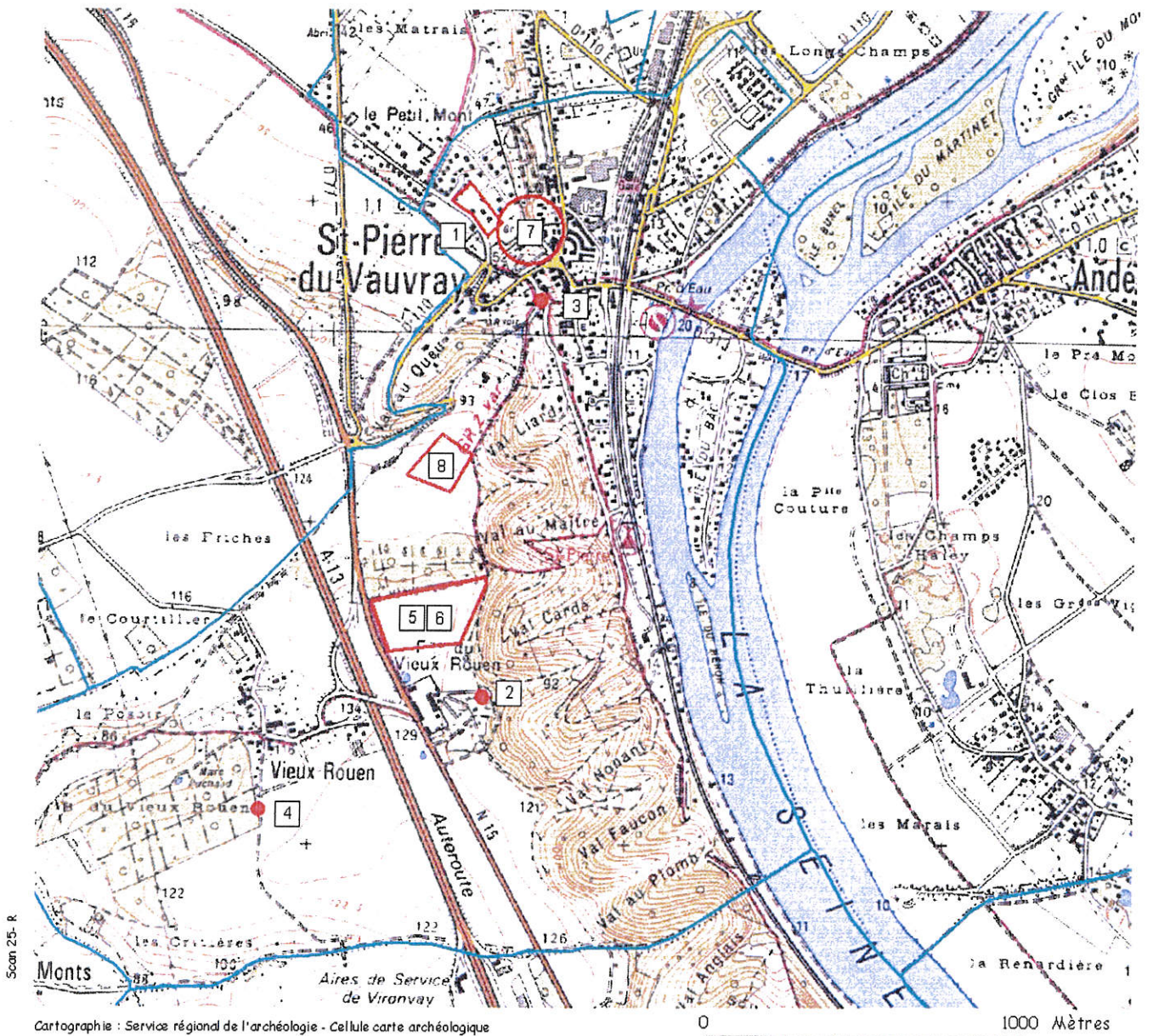
N°	Identification	code nat.	X	Y
5	QUATREMARE / Chemin Chartrain // voie / Epoque indéterminée	178727	508207	2466073
6	QUATREMARE /// Second Age du fer / monnaies	178728	508207	2466073

Saint-Etienne-du-Vauvray -
Données Patriarche (2013)



- 2 - Mobilier gallo-romain / NON LOCALISÉ
- 3 - Eglise paroissiale / Moyen Âge
- 4 - Rue de la Ceriseraie : Occupation / âge du Bronze final / premier âge du Fer / Diagnostic archéologique 2006
- 5 - Rue de la Ceriseraie : Occupation / Gallo-romaine / Diagnostic archéologique 2006

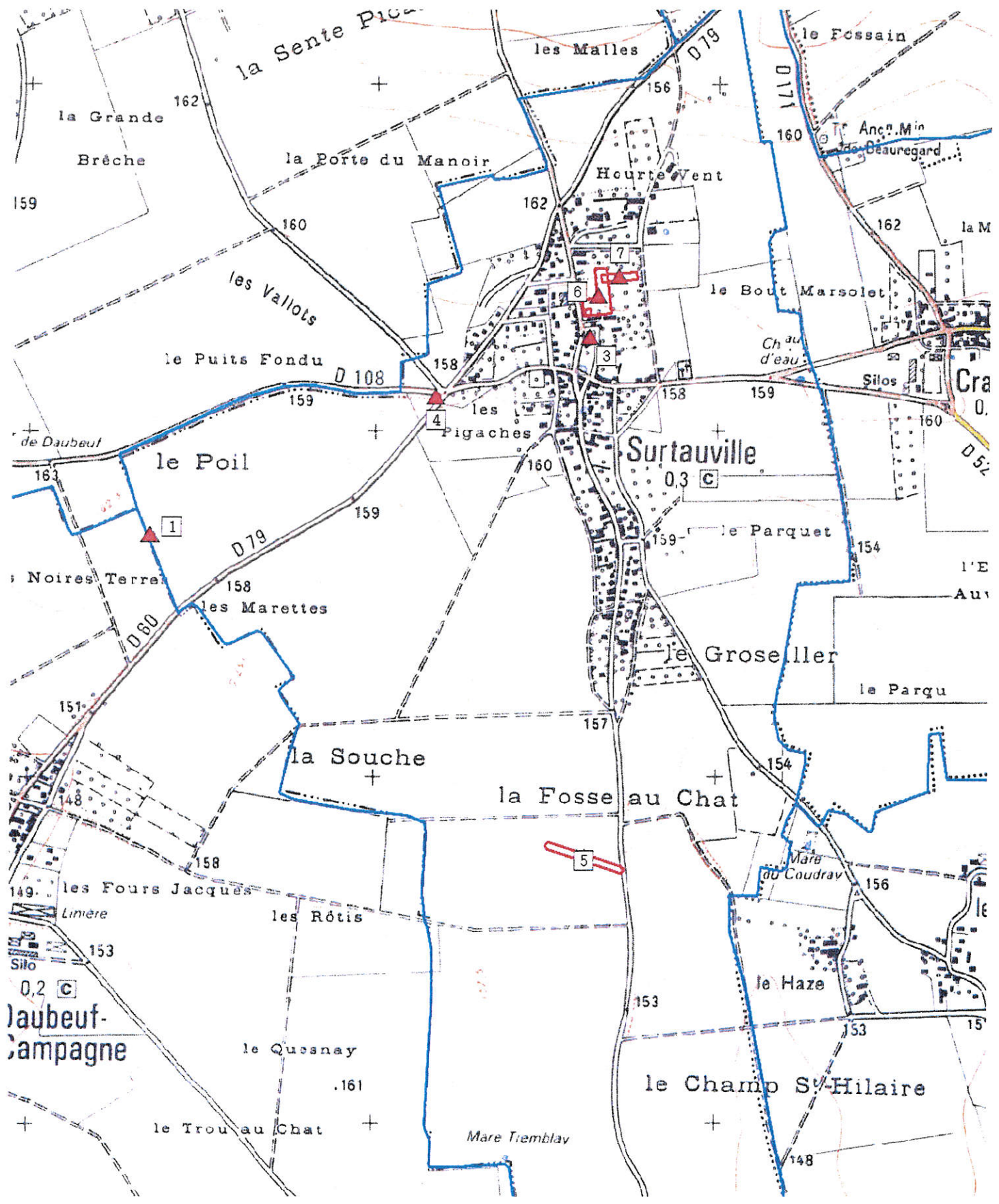
SAINT-PIERRE-DU-VAUVRAY (27) -
sites archéologiques recensés en 2009
(données Patriarche)



- 1 - Cimetière / haut Moyen Age
- 2 - Château-fort à motte / Moyen Age
- 3 - Eglise paroissiale Saint-Pierre / Moyen age - époque Moderne
- 4 - Dépôt monétaire / gallo-romain
- 5 - Mobilier lithique / paléolithique moyen
- 6 - Mobilier lithique / néolithique
- 7 - Mobilier lithique / paléolithique
- 8 - Enceinte fortifiée / non datée

Il est fait état dans la bibliographie de mobilier antique et de sépultures gallo-romaines sur le territoire de la commune, sans indice de localisation.

SURTAUVILLE: données archéologiques



IGN SCAN25

Objet : P.L.U. de la commune de SURTAUVILLE (27)

(Les coordonnées X et Y des centroïdes sont exprimées en : Lambert 1)

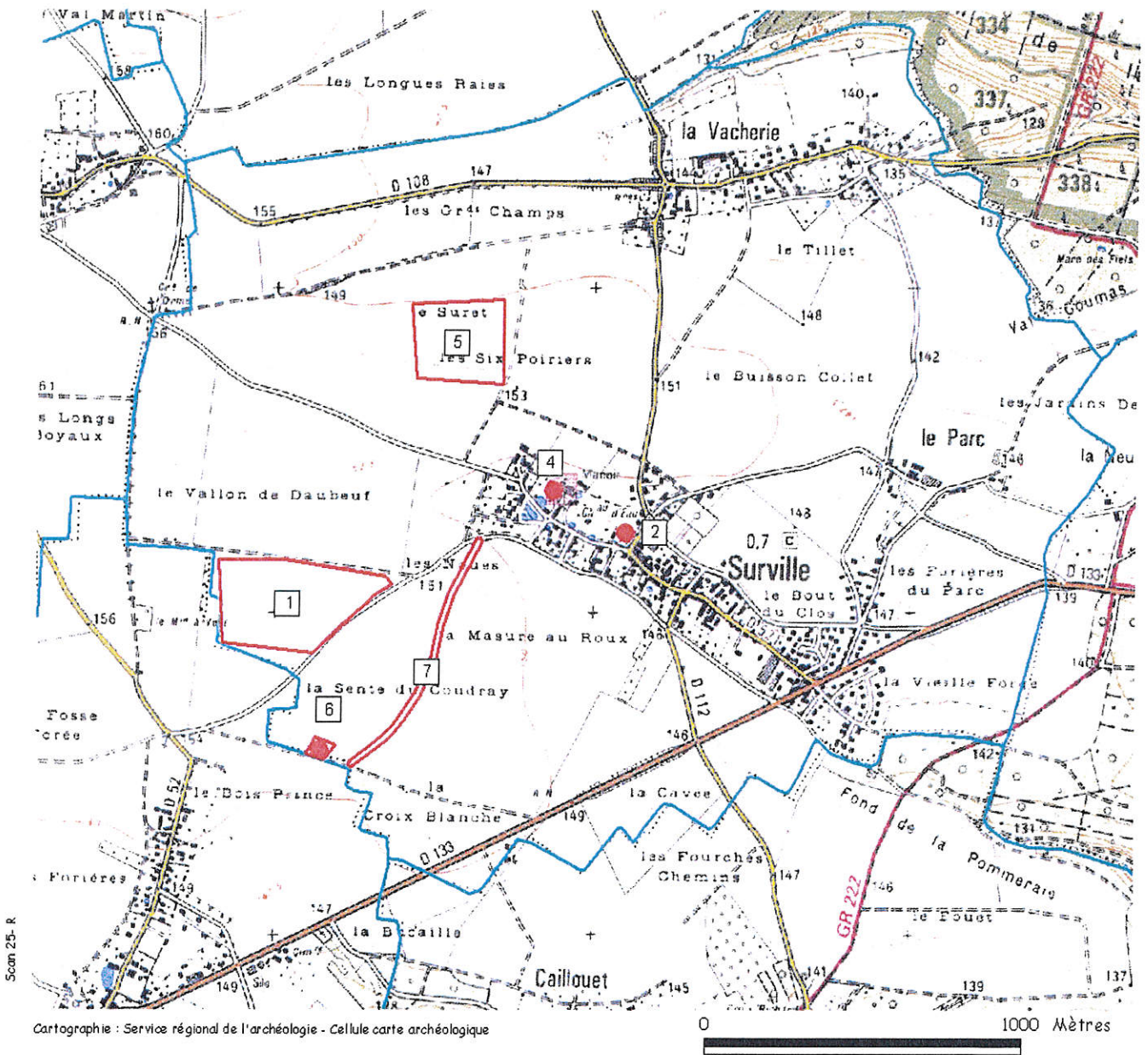
(Les coordonnées X et Y des centroïdes sont exprimées en : Lambert 2 étendu)

N°	Identification	code nat.	X	Y
1	SURTAUVILLE // Le Poil / occupation / Gallo-romain	176039	505350	1167700
3	SURTAUVILLE / Eglise Notre Dame // église / Moyen-âge classique - Epoque moderne	178724	506630	1168270
4	SURTAUVILLE /// Epoque moderne / calvaire	178725	506180	1168100
5	SURTAUVILLE / / La Fosse au Chat / chemin / Epoque indéterminée	1711222	506543	2467000
6	SURTAUVILLE / / Route d'Elbeuf / habitat / Haut moyen-âge	1711721	506571	2468624
7	SURTAUVILLE / / Route d'Elbeuf / occupation / Moyen-âge classique - Bas moyen-âge	1711722	506630	2468679

EA non localisée(s) : les coordonnées X et Y sont celles du centre de la commune

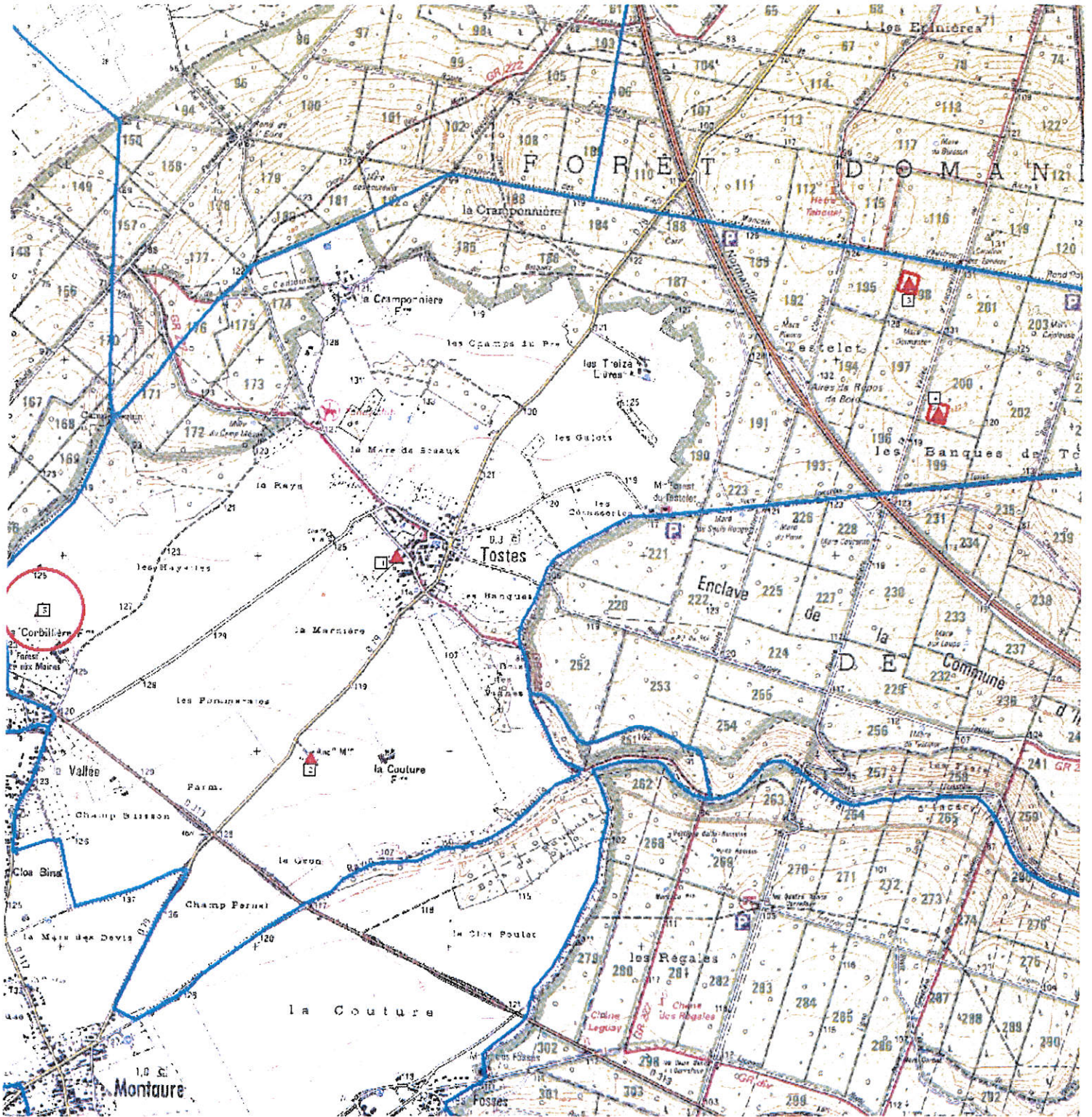
N°	Identification	code nat.	X	Y
2	SURTAUVILLE /// voie / Gallo-romain ?	178723	506268	2467730

SURVILLE (27) -
sites archéologiques recensés en 2009
(données Patriarche)



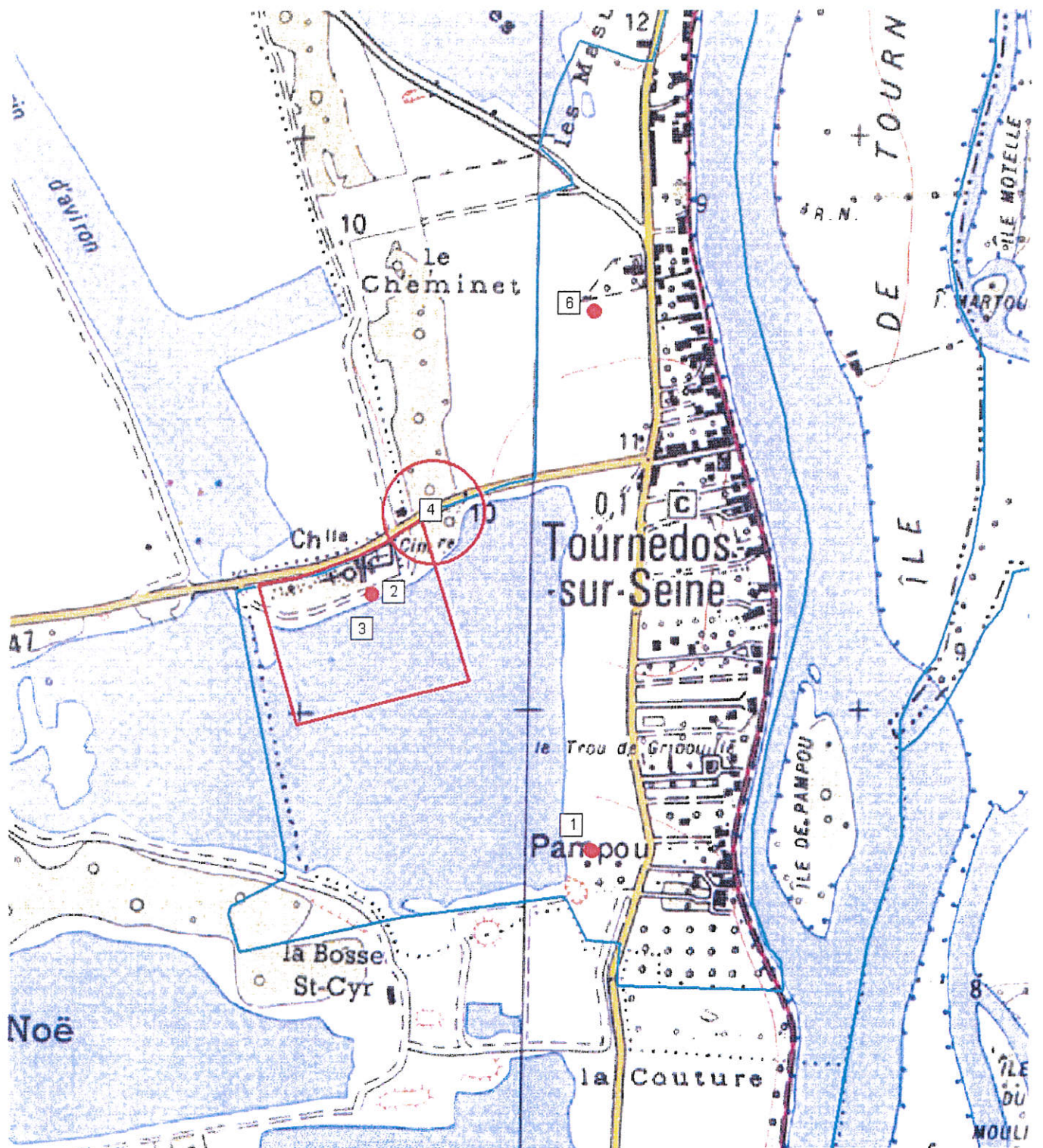
- 1 - Fragments d'enclos repéré par prospection aérienne / non daté
- 2 - Eglise paroissiale Saint-Christophe / Moyen Age
- 3 - Ancien mégalithe christianisé (NON LOCALISE)
- 4 - Manoir des XIII^e - XV^e s.
- 5 - Système d'enclos repérés par prospection aérienne / non daté
- 6 - Enclos repéré par prospection aérienne / non daté
- 7 - Chemin repéré par prospection aérienne / non daté

TOSTES : données archéologiques



- 1 - chapelle Saint-Anne - moyen âge
- 2 - moilin à vent -moyen âge
- 3 - occupation gallo-romaine
- 4 - occupation gallo-romaine
- 5 - occupation néolithique

TOURNEDOS-SUR-SEINE (27) -
sites archéologiques recensés en 2009
(données Patriarche)

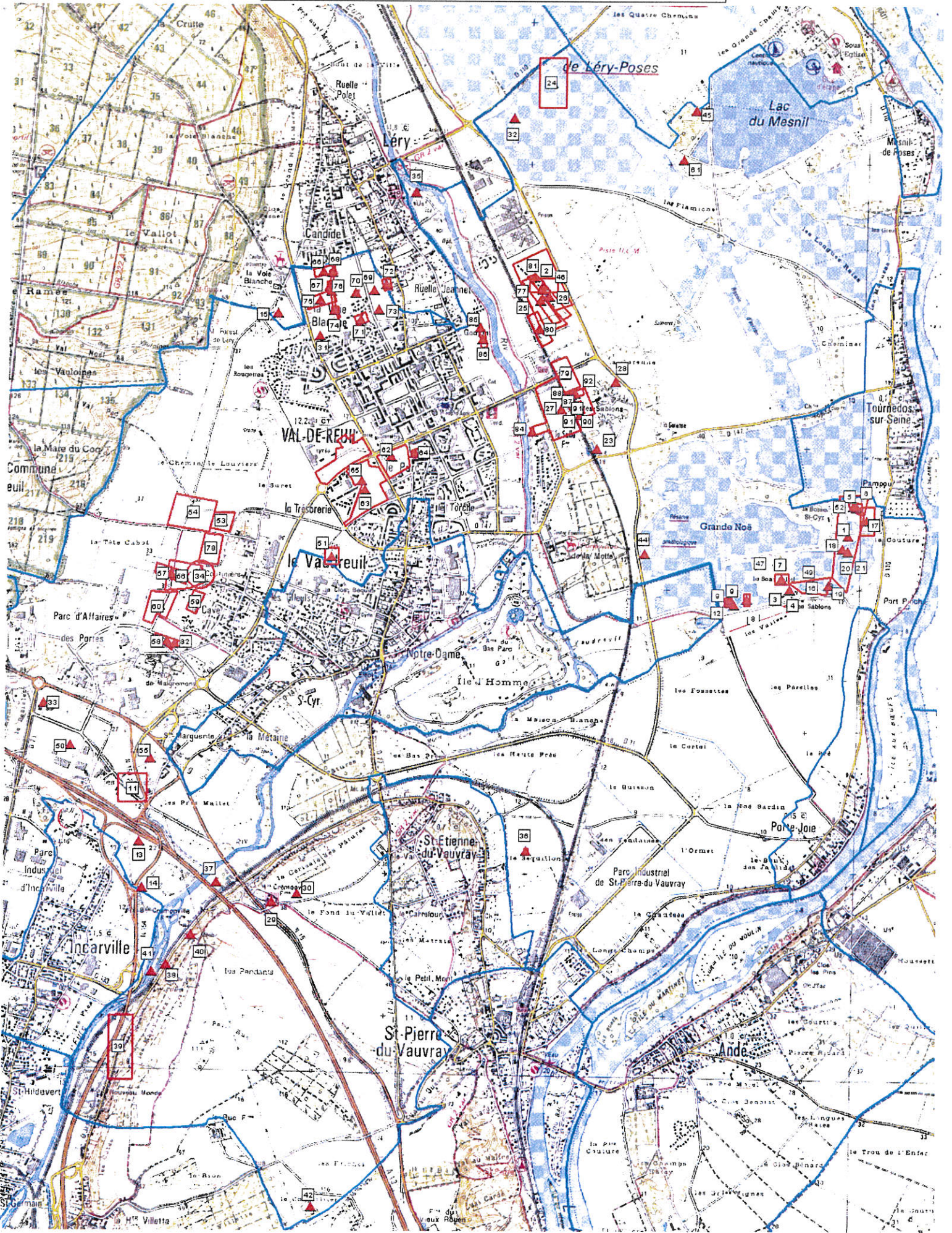


Cartographie : Service régional de l'archéologie - Cellule carte archéologique

0 500 Mètres

- 1 - Pampou : mobilier lithique / néolithique
- 2 - Eglise Saint-Saturnin / Moyen Age (détruite)
- 3 - La Losseline : cimetière / haut Moyen Age
- 4 - Près de l'église Saint-Saturnin : blocs de grès non datés et disparus (sépulture collective néolithique ?)
- 5 - Lit de Seine : mobilier lithique de dragage (NON LOCALISE)
- 6 - Les Longues Raies : occupation néolithique

VAL DE REUIL: données archéologiques



Objet : P.L.U. de la commune de VAL-DE-REUIL (27)

(Les coordonnées X et Y des centroïdes sont exprimées en : Lambert 1)

(Les coordonnées X et Y des centroïdes sont exprimées en : Lambert 2 étendu)

N°	Identification	code nat.	X	Y
1	VAL-DE-REUIL // La Chapelle, La Butte Saint-Cyr, Beausoleil / village / Haut moyen-âge	172112	521310	1174393
2	VAL-DE-REUIL // Le Chemin du Bosquet / sanctuaire païen ? / Gallo-romain	172113	519100	1176150
3	VAL-DE-REUIL // Beausoleil III / sépulture / dolmen / Néolithique final - Age du bronze ancien	171391	520890	1174010
4	VAL-DE-REUIL // Beausoleil III / cimetière / Haut moyen-âge	171382	520890	1174010
5	VAL-DE-REUIL / Cimetière de l'Eglise de Portejoie / La Bosse Saint-Cyr / cimetière / Haut moyen-âge - Moyen-âge classique	176714	521369	1174591
6	VAL-DE-REUIL / SEPULTURE COLLECTIVE DE LA BUTTE ST CYR / La Bosse Saint Cyr / sépulture / dolmen / Néolithique récent - Néolithique final	175908	521370	1174600
7	VAL-DE-REUIL / BEAUSOLEIL IV / Beausoleil / Second Age du fer / enclos	173584	520830	1174085
8	VAL-DE-REUIL // Les Varennes / occupation / Néolithique	175909	520580	1173940
9	VAL-DE-REUIL // LES VARENNES / cimetière / Age du bronze	175910	520445	1173920
10	VAL-DE-REUIL / SEPULTURE DES VARENNES / LES VARENNNES / sépulture / Néolithique	173323	520460	1173940
11	VAL-DE-REUIL // Les Clouets / occupation / Néolithique	175911	516200	1172600

12	VAL-DE-REUIL / Sépulture 3 / Les Varennes / sépulture / Mésolithique ?	173921	520490	1173900
13	VAL-DE-REUIL // Epreville / occupation / Age du bronze	174864	516250	1172225
14	VAL-DE-REUIL // Epreville / occupation / Néolithique moyen	174865	516275	1171900
15	VAL-DE-REUIL / Le Champ des Corvées / La Voie Blanche / cimetière / Age du fer	171390	517200	1175950
16	VAL-DE-REUIL // Beausoleil / habitat pastoral / Age du fer	175912	521060	1174038
17	VAL-DE-REUIL // La Butte Saint-Cyr - la Chapelle / habitat / Age du fer	172318	521450	1174500
18	VAL-DE-REUIL // La Butte Saint-Cyr / cimetière / Second Age du fer - Haut-empire	175913	521275	1174300
19	VAL-DE-REUIL / SEPULTURE I (Fosse sépulcrale I) / Beau Soleil / sépulture / Néolithique récent - Age du bronze ancien	175914	521175	1174040
20	VAL-DE-REUIL / La Fosse XIV / Beau Soleil / sépulture / dolmen / Néolithique récent - Age du bronze ancien	175046	521310	1174280
21	VAL-DE-REUIL / CIMETIERE MEROVINGIEN DE LA FOSSE XIV / Beau Soleil / cimetière / Haut moyen-âge	175915	521310	1174280
23	VAL-DE-REUIL / SEPULTURE DE LA SALLE / La Salle / sépulture / Néolithique ancien	175917	519500	1175000
24	VAL-DE-REUIL // Les Florentins / occupation / Néolithique final - Age du bronze ancien	175918	519150	1177575
25	VAL-DE-REUIL // Landemare (anciennement commune de Notre Dame du Vaudreuil) / villa / Gallo-romain	175919	519082	1176044
26	VAL-DE-REUIL / LA GOUJONNIERE / Triage de la Goujonnière ou Gougeonnière / cimetière / sépulture / Haut moyen-âge	175920	519142	1176070
27	VAL-DE-REUIL / Le Chemin aux Errants - Zone A / La Salle / Chaussée des Berges / habitat / Second Age du fer - Haut-empire	175921	519165	2475528
28	VAL-DE-REUIL // Les Hauts Bois (anciennement commune de Tournedos) / Gallo-romain / cave	175922	519630	1175475
29	VAL-DE-REUIL / Ferme de la Haute Crémonville / Haute-Crémonville / occupation / Moyen-âge classique - Epoque moderne	175923	517200	1171800

30	VAL-DE-REUIL // Haute Crémonville / Gallo-romain / mobilier céramique	175924	517380	1171860
31	VAL-DE-REUIL // Le Raquet / Néolithique / mobilier lithique	175925	517500	1175790
32	VAL-DE-REUIL / CIMETIERE DE LA GARENNE / Triage de la Garenne (ou les Vignettes) / cimetière / Age du fer - Gallo-romain	175926	518875	1177325
33	VAL-DE-REUIL // Le Testelet / Epoque indéterminée / enclos	171698	515570	1173200
34	VAL-DE-REUIL / Cimetière de La Coulinière - Champ du Gros Os / La Coulinière ou Coulinière ou Couninière / nécropole / Second Age du fer - Bas-empire	175927	516585	2474350
35	VAL-DE-REUIL / Moulin de l'Ile du Roy // moulin à eau / Moyen-âge	175928	518175	1176800
36	VAL-DE-REUIL // Le Sequillon / Epoque indéterminée / aménagement indéterminé	172824	519015	1172165
37	VAL-DE-REUIL / BASTILLE DE FLOQUET / La Basse Crémonville / édifice fortifié, habitat / Moyen-âge	175929	516800	1171940
38	VAL-DE-REUIL / SEPULTURE DE LA BASSE CREMONVILLE / La Basse Crémonville / funéraire / Néolithique	175930	516450	1171360
39	VAL-DE-REUIL // Le Nouveau Monde ? Les Manyardes ? / funéraire / Néolithique	175931	516135	1170775
40	VAL-DE-REUIL / Menhir de la Basse Crémonville / Les Manyardes / menhir / Néolithique	175932	516625	1171570
41	VAL-DE-REUIL // La Basse Crémonville / occupation / Moyen-âge	175933	516350	1171310
42	VAL-DE-REUIL / MANOIR DE CORTA CUILLER / Le Courtillier / manoir / Moyen-âge	175934	517500	1169650
44	VAL-DE-REUIL / CHATEAU DE L'ORANGERIE - CHATEAU DE LA MOTTE / Ferme de la Motte / château non fortifié / Epoque moderne	175954	519850	1174260
45	VAL-DE-REUIL / RD 110 // occupation / Néolithique	175967	520190	1177380
46	VAL-DE-REUIL // Le Chemin du Bosquet / dépôt monétaire / Gallo-romain	176435	519100	1176150
47	VAL-DE-REUIL / Beausoleil 4 / Beausoleil / environnement / Moyen-âge	176479	520830	1174085

48	VAL-DE-REUIL / Champ des Corvées (Léry - Val-de-Reuil) / La Voie Blanche / cimetière / Bas-empire - Haut moyen-âge	176612	517200	1175950
49	VAL-DE-REUIL // Beausoleil / occupation / Gallo-romain	176613	521060	1174038
50	VAL-DE-REUIL / / Parc d'affaires des Portes / occupation / Néolithique ancien	176795	515760	1172900
51	VAL-DE-REUIL / Pharma Parc / / cimetière / Second Age du fer	176796	517600	1174240
52	VAL-DE-REUIL / Eglise Sainte-Cécile de Portejoie / La Bosse Saint-Cyr, La Chapelle / église / Haut moyen-âge - Moyen-âge classique	171025	521350	1174600
53	VAL-DE-REUIL / Parc d'Affaire des Portes / La Coulinière / enclos funéraire / nécropole / Second Age du fer - Bas-empire	1710603	516735	2474725
54	VAL-DE-REUIL / Parc d'Affaire des Portes / / ferme / atelier métallurgique / Second Age du fer	1710604	516522	2474785
55	VAL-DE-REUIL / Parc d'affaire des portes de val de reuil / Sainte Marguerite / occupation / Moyen-âge classique - Epoque moderne	1710605	516255	2473056
56	VAL-DE-REUIL / Le Clos Saint-Cyr / / habitat / Age du fer - Gallo-romain	1711728	516464	2474340
57	VAL-DE-REUIL / Le Clos Saint-Cyr / / habitat / Néolithique ancien	1711729	516381	2474358
58	VAL-DE-REUIL / ZAC des Portes, 4e tranche / Le Cavé / habitat / ferme / Second Age du fer - Haut-empire	1711968	516355	2473880
59	VAL-DE-REUIL / ZAC des Portes 4e tranche / Le Cavé / nécropole / Bas-empire	1711967	516551	2474156
60	VAL-DE-REUIL / ZAC des Portes, 4e tranche / Le Cavé / occupation / Age du bronze final - Premier Age du fer	1711969	516295	2474133
61	VAL-DE-REUIL / La Flamiche / La Flamiche / halte / Néolithique - Age du bronze	1711842	520027	2477282
62	VAL-DE-REUIL / Fosse 23 / ZAC des Coteaux / rue de la Nation / Néolithique ancien / fosse	1711974	517945	2475191
63	VAL-DE-REUIL / Fosse 72 / ZAC des Coteaux / rue de la Nation / Néolithique ancien / fosse	1711975	517756	2474954
64	VAL-DE-REUIL / / ZAC des Coteaux / rue de la Nation / habitat / production métallurgique / Second Age du fer	1711976	518113	2475212

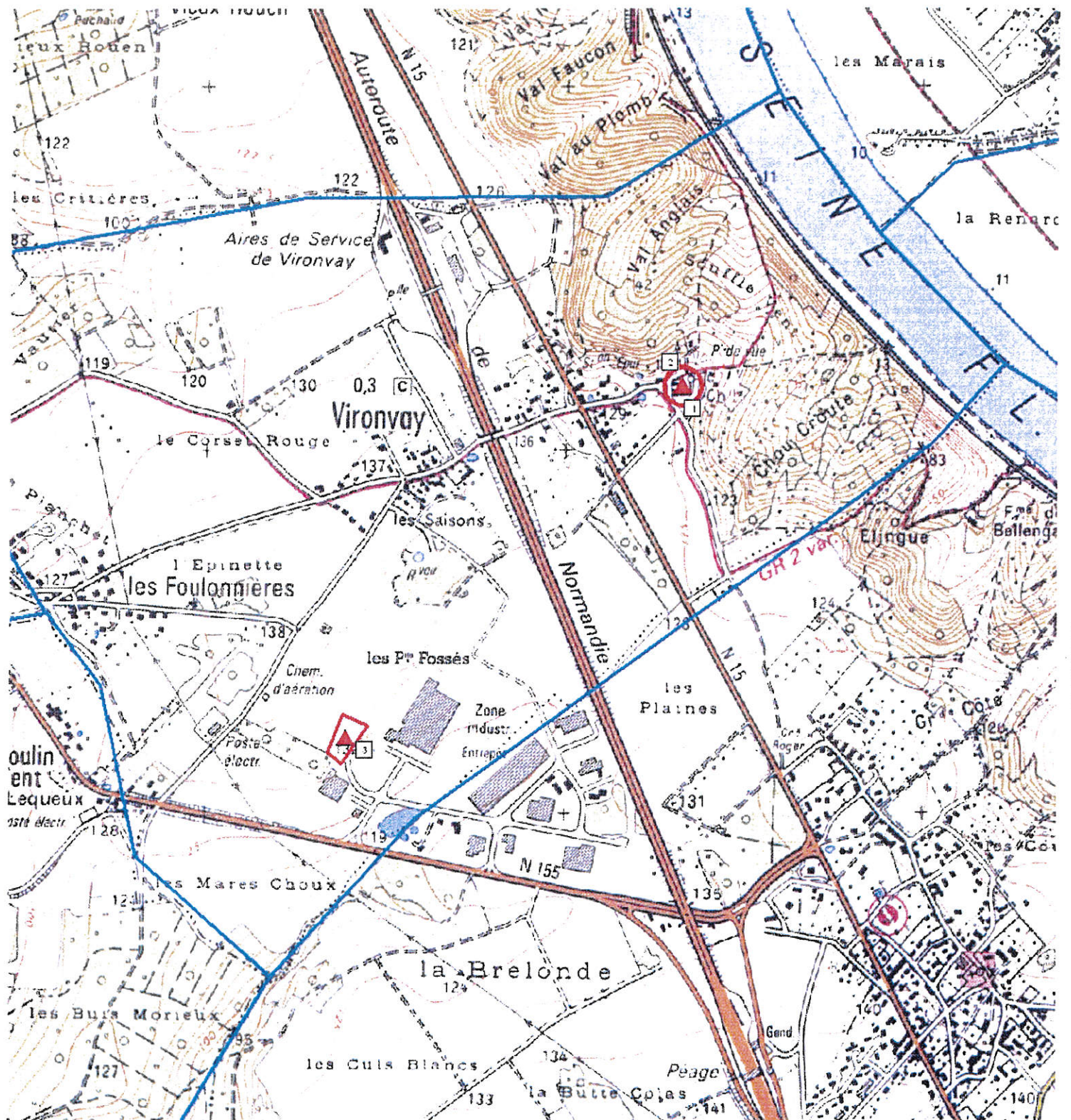
65	VAL-DE-REUIL / / ZAC des Coteaux / rue de la Nation / parcellaire / Second Age du fer	1711977	517734	2475021
66	VAL-DE-REUIL / Le Raquet / / occupation / Néolithique ancien - Age du bronze ancien	1712081	517441	2476491
67	VAL-DE-REUIL / Le Raquet / / funéraire ? / Age du bronze - Age du fer	1712082	517485	2476390
68	VAL-DE-REUIL / Le Raquet / / sépulture / Second Age du fer	1712083	517506	2476486
69	VAL-DE-REUIL / Le Raquet / / occupation / Néolithique récent - Age du bronze ancien	1712084	517805	2476357
70	VAL-DE-REUIL / Le Raquet / / ferme / Second Age du fer	1712085	517675	2476338
71	VAL-DE-REUIL / Le Raquet / / ferme / Second Age du fer	1712086	517713	2476156
72	VAL-DE-REUIL / Le Raquet / / ferme / Second Age du fer	1712087	517892	2476401
73	VAL-DE-REUIL / Le Raquet / / occupation / Age du fer - Epoque indéterminée ?	1712088	517842	2476220
74	VAL-DE-REUIL / Le Raquet / / funéraire / Gallo-romain	1712089	517523	2476219
75	VAL-DE-REUIL / Le Raquet / / atelier métallurgique / occupation / Gallo-romain	1712090	517422	2476290
76	VAL-DE-REUIL / Le Raquet / / voie / Gallo-romain	1712092	517498	2476355
77	VAL-DE-REUIL / / Le Bosquet / Le Chemin aux Errants / village / Haut moyen-âge	1712294	519018	2476367
78	VAL-DE-REUIL / Parc d'Affaires des Portes / La Cerisaie / habitat / Second Age du fer	1712247	516656	2474530
79	VAL-DE-REUIL / / Le Bosquet / Chemin aux Errants / occupation / Néolithique moyen - Néolithique final	1712295	519188	2475770
80	VAL-DE-REUIL / / Le Bosquet / Le Chemin aux Errants / habitat / Premier Age du fer - Second Age du fer	1712296	519000	2476091
81	VAL-DE-REUIL / / Le Bosquet / Le Chemin aux Errants / sépulture / Néolithique - Age du fer	1712297	518959	2476455

82	VAL-DE-REUIL / Le Cavé / / sépulture / Haut-empire	1712420	516406	2473867
84	VAL-DE-REUIL / Chaussée des Berges / / aménagement de berge / Haut-empire	1713082	518953	2475371
85	VAL-DE-REUIL / Les Noés de Léry / / occupation / Néolithique ancien	1713083	518571	2476101
86	VAL-DE-REUIL / / / occupation / Age du bronze final - Premier Age du fer	1713084	518591	2476018
87	VAL-DE-REUIL / Le Chemin aux Errants - Zone A / / sépulture / Néolithique final - Age du bronze ancien	1713088	519219	2475590
88	VAL-DE-REUIL / Chemin aux Errants - Zone A / / Age du bronze final - Premier Age du fer / four	1713089	519232	2475629
89	VAL-DE-REUIL / Le Chemin aux Errants - Zone A / / sépulture / Second Age du fer	1713090	519261	2475554
90	VAL-DE-REUIL / Le Chemin aux Errants - Zone A / / sépulture / Second Age du fer	1713091	519301	2475489
91	VAL-DE-REUIL / Le Chemin aux Errants - Zone A / / sanctuaire païen / fanum / Second Age du fer - Bas-empire	1713092	519272	2475538
92	VAL-DE-REUIL / Le Chemin aux Errants - Zone A / / habitat / atelier métallurgique / Bas-empire	1713093	519262	2475637

EA non localisée(s) : les coordonnées X et Y sont celles du centre de la commune

N°	Identification	code nat.	X	Y
22	VAL-DE-REUIL / / Les Varennes / Néolithique ancien / fragment de bracelet	175916	518313	2474874
43	VAL-DE-REUIL / / Val Froyer - le Petit Buc / Néolithique / mobilier indéterminé	175935	518313	2474874

VIRONVAY: données archéologiques



Cartographie - SRA Haute Normandie 2008

- 1 - découverte 1873 de sépultures du haut moyen âge à l'ouest dde la ferme de l'ancien couvent
- 2 - ancienne église de Vironvay - détruite
- 3 - occupation protohistorique - diagnostic archéologique 2000