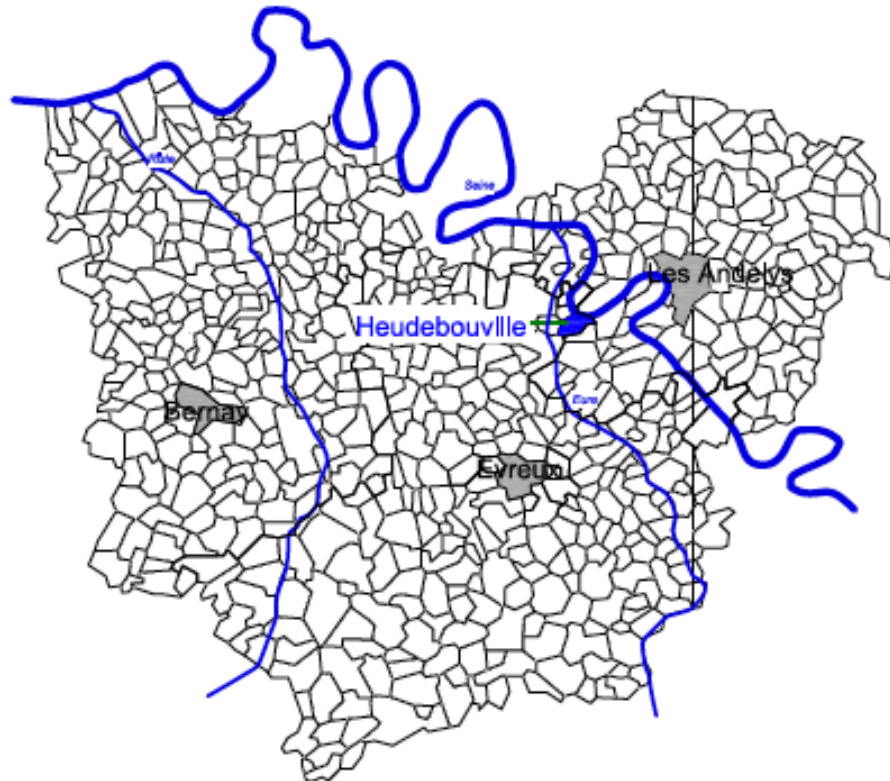


# DÉPARTEMENT DE L'EURE

## Commune de HEUDEBOUVILLE



PLAN LOCAL D'URBANISME

PLAN DE ZONAGE

2.2


Atelier d'architecture et d'Urbanisme Hubert LEFRANÇOIS  
128, avenue Aristide Briand 27930 GRAVIGNY  
Tél. : 02 32 31 82 00 - Fax : 02 32 31 84 23

Procédure du		Modification	Échelle
Date		Date	
Arrêté le : 24.10.2013		modification MARS 2015 par MAP (Metropole Architecture Paysage) 25, Rue Hébert 92140 CLAMART Tel. : 01 48 23 90 11 mail: map@map-architectes.com	1/2000è
<p><b>Version du 09/10/2018 pour consultation de l'Autorité Environnementale, notification aux Personnes Publiques Associées et Enquête Publique.</b></p> <p><b>Dossier MC n°2</b></p>			

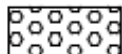
## Extrait : légende du plan

### LEGENDE

UA	Zone Urbaine centrale à caractère ancien
UC	Zone excentrée à caractère d'habitat diffus
UZ	Zone d'activités
UL	Zone de loisirs
AU	Zone d'urbanisation future
AUf	Zone destinée à accueillir des équipements de loisirs, de tourisme et de sport, ainsi que les équipements nécessaires au fonctionnement de la collectivité
AUz	Zone destinée à accueillir des activités
A	Zone agricole
N	Zone naturelle
Nl	Zone naturelle à vocation touristique



Espaces boisés classés soumis à l'article L 130-1



Espaces classés à boiser

	Limite des secteurs dans lesquels des aménagements doivent être prévus pour toute nouvelle construction pour gérer l'écoulement des eaux de surface
	Limite de zonage
	Frontages à préserver au titre de l'article L.123-1-5-III-2° du code de l'urbanisme
	Éléments de murs ou façades en appareillage de pierres locales à préserver
	Secteur d'attente soumis à l'article L.123-2 alinéa a
	Emplacements réservés (bénéficiaire : commune de Heudebouville)
1	Élargissement et création d'un chemin piétonnier
2	Création d'une voirie de desserte
3	Création d'une voirie
4	Création d'une voirie
5	Élargissement de voirie
6	Élargissement de voirie
7	Élargissement de voirie
8	Aménagement de places de stationnement
9	Création d'un chemin piétonnier
10	Élargissement de voirie
12	Élargissement de voirie
13	Création d'un chemin piétonnier
14	Création d'un chemin piétonnier
15	Création d'un chemin piétonnier
17	Aménagement d'une aire de stationnement
18	Aménagement d'une mare

*Extrait du plan de zonage (secteur concerné)*

